

**SÃO JOSÉ, BAIRRO TRIDENTINO
ANEXOS (SEPARATA)**

ANEXO 1

FREGUESIA DE SANTA JOANA PRINCESA DE PORTUGAL / FREGUESIA DO SAGRADO CORAÇÃO DE JESUS

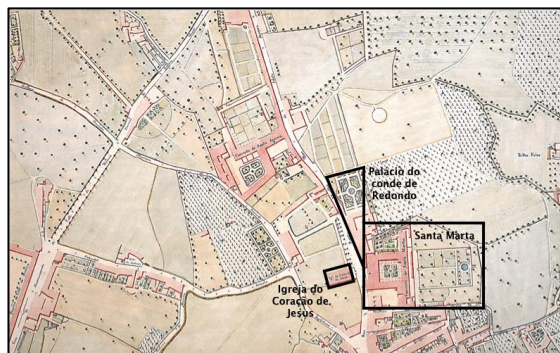
Descrição	Data	Fonte
Ficou concluída a igreja do convento de Santa Joana.	1712	Silva, 1943 : 63
Criação da freguesia de Santa Joana.	1770	Silva, 1943 : 20
A criação da freguesia de Santa Joana Princesa de Portugal dá-se à custa de territórios retirados às freguesias limítrofes, nomeadamente São José e São Sebastião da Pedreira.	1770	Santana, 1976 (1755-1804), I : 195 e ANTT, 1, 1992 : 253
Reforma paroquial: mudança de designação e de sede paroquial – de Santa Joana princesa de Portugal para freguesia do Santíssimo Coração de Jesus.	1780	ANTT, óbitos
A sede da paróquia é transferida da igreja do convento de Santa Joana para o Hospício de Nossa Senhora do Carmo do Rio de Janeiro na esquina da rua de Santa Marta com a rua do Loureiro.	1780	Silva, 1943 : 20 e 63
A sede da paróquia é transferida da igreja do convento de Santa Joana para a capela do Hospital dos Carmelitas Calçados do Maranhão.	1780	Pereira, 1927 (1883): 387
A sede da paróquia é transferida para uma igreja construída de raiz situada na rua de Santa Marta defronte do convento com o mesmo nome.	1790	Silva, 1943 : 20 e 63



Localização do convento de Santa Joana assinalada na planta de Reverend (1756). Aí, fora dos limites do Bairro de São José, foi instalada a sede paroquial da nova freguesia de Santa Joana Princesa, criada em 1770 na sequência da reorganização religiosa-administrativa de Lisboa.



Localização da sede paroquial da freguesia do Sagrado Coração de Jesus entre 1780 e 1790. Assinalada na carta de Folque (1857 : nº 27). Em 1857 o edifício albergava o Recolhimento dos Irmãos da Caridade.



Localização da igreja do Sagrado Coração de Jesus, sede paroquial entre 1790 e 1970, assinalada na carta de Folque (1857). Estão também assinalados o convento de Santa Marta e o palácio do conde de Redondo.



Rua de Santa Marta em 1944. Ao centro da imagem é visível a igreja do Sagrado Coração de Jesus, inaugurada em 1790 e entretanto demolida. Foto de Eduardo Portugal (AM online : PT/AMLSB/EDP/000028)

Os limites da freguesia eram os seguintes:

“O Destricto desta Parrochia começará na entrada da traveça do Macedo, ou rua de S. Boaventura da p.^e ocidental, e percorrendo por ella até a Rua do Passadiço, prosseguirá de hu[m]a e outra p.^e até a Calçadinha de S. António dos Capuchos que sahe junto a Rilhafoles; e descendo pelo lado Ocidental da Rua da Cruz, até a Rua da Carreira dos Cavallos, se prosseguirá por ella de hu[m]a, e outra p.^e até o interior da Azinhaga, que vahe ao Arco do Cego, naõ passando porem do Citio da Orta das Tripas: e daqui vindo pelo lado austral do caminho que vem ao Abarracam.^o de Cruz do Taboado, lhe fica este pertencendo, como tambem toda a traveça que sahe ao largo do Charfariz de Andaluz, de donde sobindo pela Rua de S. Sebastião da Pedreira de hu[m]a e outra p.^e acabará no Hospicio de S. Rita inclusive. Do dito largo do Chafariz de Andaluz, entrando pela traveça de Val de Pereiro, até a estrada que vem do largo de S. Marta, som.^e da p.^e Oriental, se proseguira até a quinta de Luis da Fonseca inclusive. Do extremo occidental da dita traveça de Val de Pereiro lhe fica tambem pertencendo todas as ruas projectadas que no Novo Plano da Cid.^e pelas terras do Casal de Antonio Moreira Dias vem sahir á Rua do Salitre, e daqui percorrendo pelas ditas terras, lhe pertencerà o lado Septemtrional de hu[m]a Nova Rua que sahe à Rua de S. Joseph, junto às cazas dos Erd.^{os} do Secrtr.^o de Estado do Marco Ant.^o; que lhe ficaõ pertencendo, como tambem a traveça de N. Snr.^a da Conceipçaõ, traveça do Asougue Velho, Rua das Parreiras, Rua do Loureiro, e Rua Direita de S. Martha (Santana, s.d., 50).”

ANEXO 2

FONTES CARTOGRÁFICAS



Tinoco, José Luís (1650), *Planta da cidade de L[isbo]a em q se mostrão os muros de vermelho com todas as ruas e praças da cidade dos muros a dentro co as declarações postas em seu lugar*, cota CC-1081-A, Biblioteca Nacional Digital.



Reverend, Ignacio de (1756) *Planta Geometrica do Bairro de Andalus com seus confinas*, cota MC. DES.983, Museu da Cidade (pormenor).




Planta Topographica de Lisboa (1780) = Planta Topographica da cidade de Lisboa compreendendo na sua extensão abeira mar da Ponte de Alcântara até ao Convento das Comendadeiras de Santos...., Manuscrito, Cartoteca, planta nº 356, Instituto Geográfico Português (pormenor).



Milcent, Francisco D. (1785), *Plano Geral da Cidade de Lisboa em 1785*, Biblioteca Nacional do Brasil (pormenor).



Fava, Duarte (1807), *Carta Topographica de Lisboa, e seus Suburbios...*, cota CC-1067-R, Biblioteca Nacional Digital (pormenor).



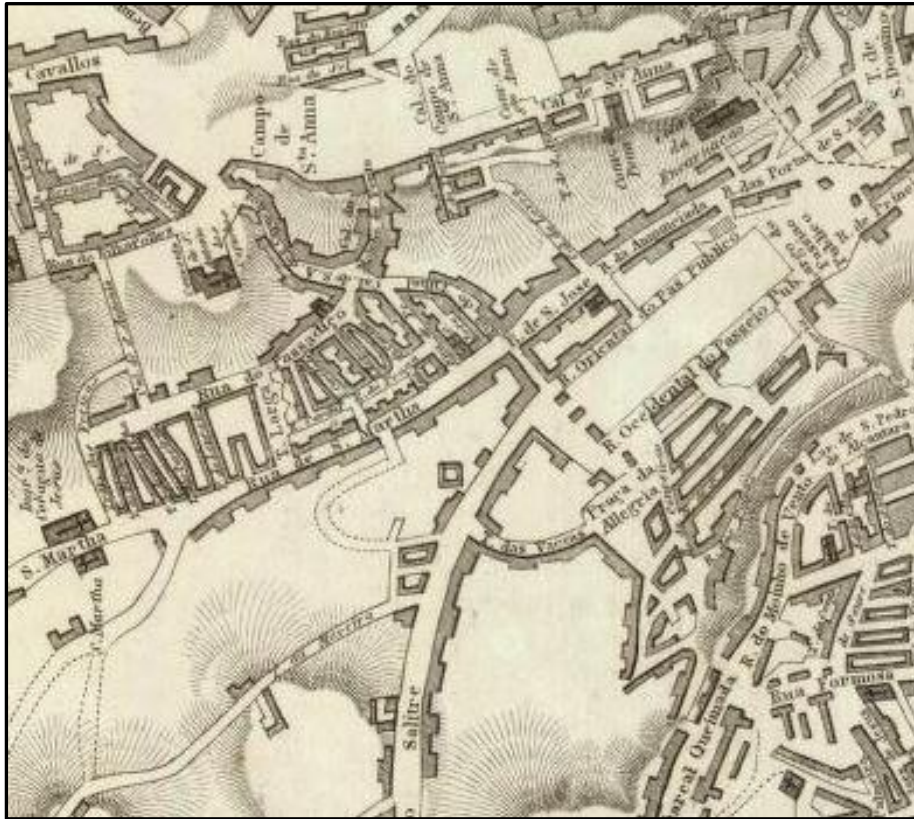
Wellington, Duque de; I. Tomkyns (desenho) (1812), *Mapa da Cidade de Lisboa (e de Belem em 1812)*, cota MC.GRA.292, Museu da Cidade (pormenor).



Constantino F. (1812), *Plano geral da cidade de Lisboa em 1812*, cota CC-274-V, Biblioteca Nacional Digital (pormenor).



Clarke, W. B. (ca. 1840), *Lisboa*, cota CC-774-V, Biblioteca Nacional Digital (pormenor).



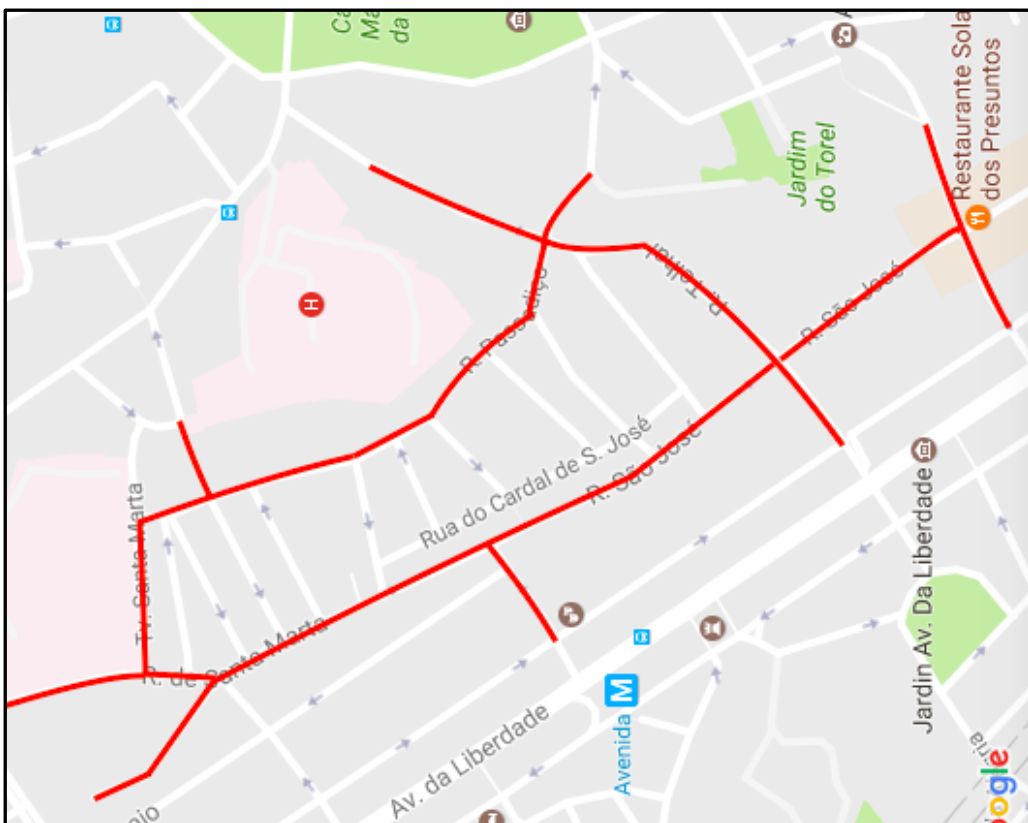
Meyer, Joseph (1844), «Lissabon» *Meyer's Handatlas*, Bibliographischen Instituts, Hildburghausen, David Rumsey Map Collection online (pormenor).



Planta da cidade de Lisboa em 1855 (1855), cota CC-274-P2, Litografia de A. C. Lemos, Biblioteca Nacional Digital (pormenor).



Folque, Filipe (dir.) (s.d. [1856-1858]), *Atlas da Carta Topográfica de Lisboa*, Lisboa, Câmara Municipal de Lisboa (pormenor).



O Bairro de São José e os seus limites, na atualidade, Google maps (2016) (pormenor).

ANEXO 3

O SÍTIO

Descrição	Data	Fonte
Rio de Valverde – situava-se entre a estrada da Corredoura e a avenida da Liberdade. Este rio encontrava-se “(...) por alturas do Rossio com o braço do Tejo que então penetrava a toda a largura pela Baixa. Toda a zona do Valverde ficou integrada nos arrabaldes da freguesia de Santa Justa, fundada logo a seguir à conquista de Lisboa, em 1147.”	Século XII	<i>Pelas freguesias de Lisboa: Santo Condestável, Santa Isabel, São Mamede, Coração de Jesus, de Campo de Ourique à Avenida, 1995 : 142 e 143</i>
Propriedades pertencentes a ordens religiosas (S. Vicente de Fora, Mosteiro de Chelas, Convento de S. Domingos), no Andaluz e em Valverde	Séculos XII e XIII	<i>Pelas freguesias de Lisboa: Santo Condestável, Santa Isabel, São Mamede, Coração de Jesus, de Campo de Ourique à Avenida, 1995 : 142 e 143</i>
Início da urbanização da área, com a construção de casas na Corredoura e em Valverde	Séculos XIII e XIV	<i>Pelas freguesias de Lisboa: Santo Condestável, Santa Isabel, São Mamede, Coração de Jesus, de Campo de Ourique à Avenida, 1995 : 142 e 143</i>
Da ermida de São Roque desce-se “para um vale muito chegado aos muros de muitas hortas que duma antiga ermida de santo Antão do ermo é chamado o vale de santo Antão, onde agora é o mosteiro de freiras da Anunciada, donde começa outro monte coberto de olivais, em cima do qual está a ermida de santa Ana”	1551	Oliveira, 1987 [1551] : 102
“desce-se a um vale muito ameno, contíguo às muralhas da cidade, cheio de pomares e hortas: o qual antigamente tomou o nome de uma <i>Capela</i> de eremitas consagrada a <i>Santo Antão</i> .”	1554	Góis, 2001 [1554] : 44
“o vale da Nunciada cheio de hortas, e ilustres casas”	1608	Vasconcelos, 1803 [1608] : 228
“Aqui fica Sam Joseph, no vale mil ortas frescas que nos jardins, & frescuras nenhu[m]a iguala esta terra.”	1625	Alvarez, 1970 [1625]
“O segundo vale, que cinge este monte de Santa Anna, & lhe fica da parte do Poente, se acaba na freguesia de S. Sebastião da Pedreyra, & terá hum quarto de legoa de comprido, ao qual povoaõ de huma parte casas nobres, & de outra deliciosas hortas.”	1712	Costa, 1869 [1712] : 239

“Está esta freguezia de São Jozé cituada em hum valle que compreende desde as Portas de S.^{to} Antam thé o Xafariz de Andalus entre os montes de S.^{ta} Anna e de S. Pedro de Alcantara, e no meyo do dito vale he que está erecta a Igreja, ficando todo elle extra muros da cidade, e fortificaçoens antigas”

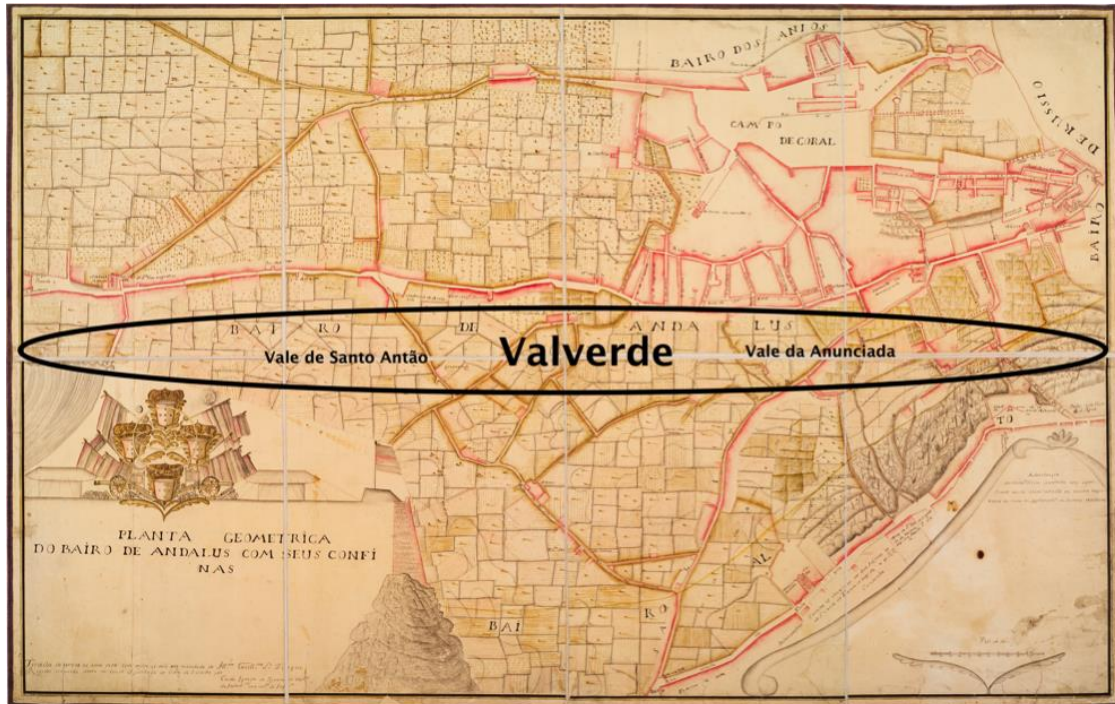
1758

Portugal e Matos, 1974 [1758]

Sítio de São José

1754

AMH, Livro 38, 1776 : 191 v



Planta de Reverend (1756). Assinalámos a área correspondente *grosso modo* ao Valverde –também designado nas fontes, geralmente nas mais antigas, Vale de Santo Antão e Vale da Anunciada.

Conventos de Santo Antão / Anunciada e de Santana assinalados sobre a planta de Reverend (1756).



ANEXO 4

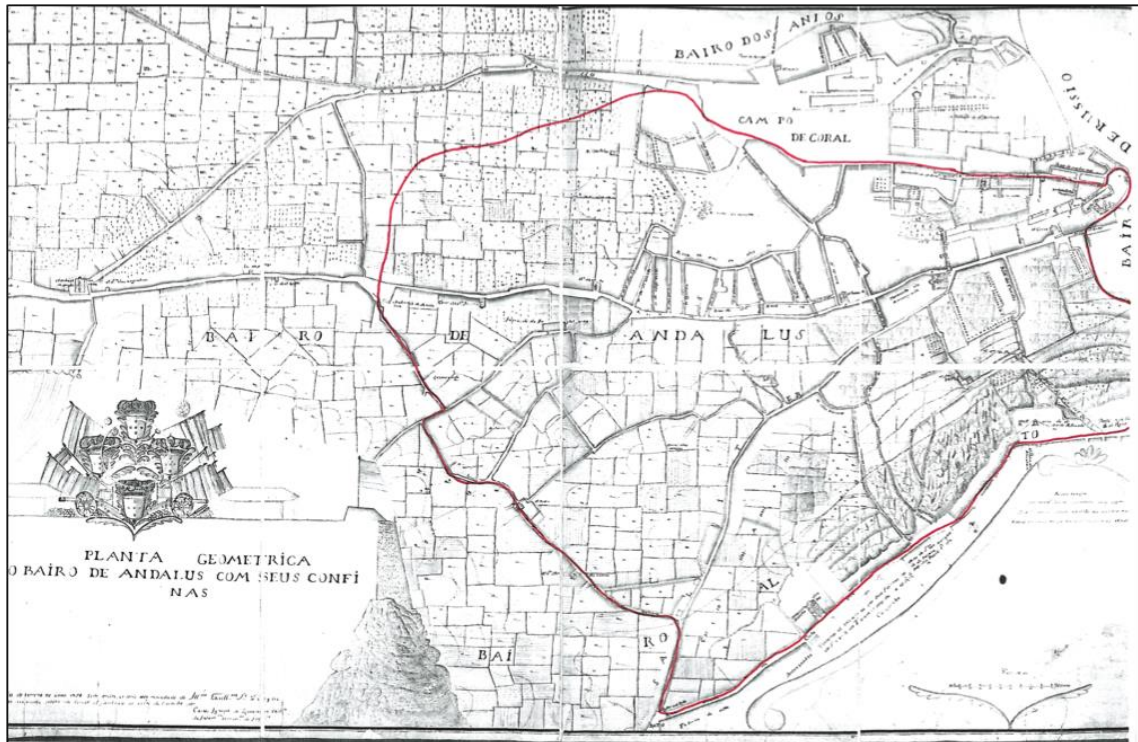
FREGUESIA DE SÃO JOSÉ

Descrição	Data	Fonte
Provisão do cardeal D. Henrique criando a freguesia de São José na ermida sede da confraria de carpinteiros e pedreiros:		
“a capela de São Jozé situada na mesma freguezia está em lugar conveniente pera em ella se poder bem curar, e Sacramentar parte dos ditos freguezes, e per esta prezente Authoritate ordinaria mandamos digo, separamos, e dividimos a dita Capella de San Jozé da dita Igreja Matriz de Santa Justa com os moradores dos limites abaixo declarados, e os applicamos à dita Capela, a qual erigimos em Igreja Curada”	20 de novembro de 1567	ANTT, maço 4 : doc. Nº 51
Freguesia de São José da cidade de Lisboa ^{a)}	1571	Anunciada, 1: 8 a 13 v
Freguesia de São José, extra muros	1628	ANTT, batismos
Freguesia de São José da cidade de Lisboa	1636	Anunciada, 9
“O segundo vale, que cinge este monte de Santa Anna, & lhe fica da parte do Poente (...). Neste vale está a Parochia de S. Joseph”	1712	Costa, 1869 (1712) : 239
“Freguezia de S. Iozeph de Lisboa Occidental.”	1734	Anunciada, 22, página de abertura.
Parte do território da freguesia foi integrado na recém-criada freguesia de Santa Isabel	1741	ANTT, 1, 1992 : 245.
Em consequência do terramoto de 1 de novembro de 1755, e dos estragos (poucos) sofridos na igreja, a sede da freguesia passou para uma barraca situada no Campo da Horta, nos terrenos em frente da igreja de São José ^{b)}	1755-1757	Silva, 1943 : 54
“Está esta freguezia de São Jozé cituada em hum vale que compreende desde as Portas de S. ^{to} Antam thé o Xafariz de Andalus entre os montes de S. ^{ta} Anna e de S. Pedro de Alcantara, e no meyo do dito vale he que está erecta a Igreja, ficando todo elle extra muros da cidade, e fortificaçoens antigas”	1758	Portugal e Matos, 1974 (1758) : 129
Reestruturação paroquial – criação da freguesia de Santa Joana Princesa de Portugal, retirando uma parte substancial de território à freguesia de São José	1770	Santana, 1976 (1755-1804), I : 195 e ANTT, 1, 1992 : 253
Reestruturação paroquial – a freguesia de Santa Joana Princesa de Portugal foi extinta, sendo substituída pela freguesia do Sagrado Coração de Jesus	1780	ANTT, óbitos
A sede da freguesia foi transferida então para a recém inaugurada igreja da Anunciada ^{c)}	1883	Silva, 1943 : 54

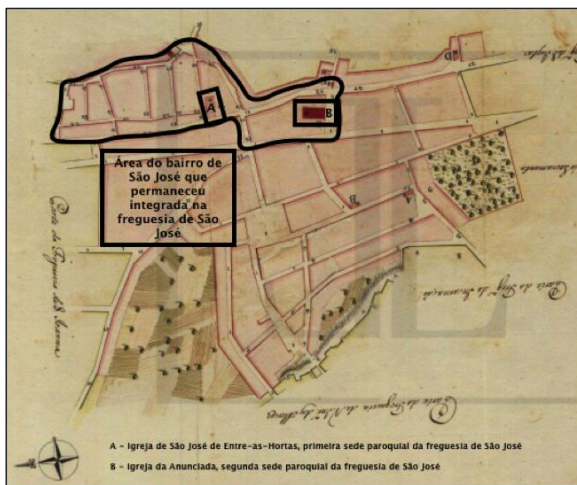
- a) Freguesia neste sentido refere-se à igreja de São José na qualidade de sede da paróquia: “Ordenada [a confraria / irmandade do Santíssimo Sacramento] na, freguesia de sam Jose Da cidade De lixboa, feito polos Irmãos da dita, Comfraria, em seu cabido Jeral Anno de 1571.” Vieira da Silva (1943 : 5) diz-nos, a este propósito: “Com a mesma significação, e simultaneamente, usou-se e usa-se a expressão *freguesia*, aplicada tanto ao distrito territorial, como à igreja matriz; aos moradores da freguesia dá-se indiferentemente a designação de *paroquianos* ou de *freguêses*”. O que distinguia uma igreja paroquial / matriz de outro tipo de igrejas era a existência de pia batismal e de cartório, este último compreendendo os livros de assentos (batismos, casamentos, óbitos, perfilhações) e os róis de confessados.
- b) Este Campo da Horta foi comprado pela Irmandade do Santíssimo Sacramento em 9 de outubro de 1710 (Anunciada 1 : 51).
- c) O terreno onde foi construída esta igreja, que passou a sede paroquial com a designação oficial de igreja paroquial de São José da Anunciada (distinguindo-se assim da sua antecessora designada São José Entre as Hortas), foi adquirido às religiosas do convento da Anunciada em 1765.

Limites da freguesia à data da sua criação em 1567: “A freguesia começa da porta de Santo Antaõ, Rua direita que vay para a Anunciada, e da porta indo pelo muro às Estribarias delRey voltando em redondo à cerca do Collegio de Sam Roque té o dito Collegio, e dali ao moinho do Vento ficando as cazas que estiverem à face da rua de huma banda, e outra ao Loreto, e do moinho indo pola estrada à quinta da Cotovia e Chafariz Dandaluz sobra a maõ direita, e dahi cortando do marco, que está junto da cerca da quinta de D. Jeronimo junto do dito chafariz para os olivae da parte de Santa Anna por detrás dos valados das cazas do Bolonha até o tezo, e carrascal, indo por cima dos olivae de Fernaõ Dalves da Cunha, olival, e terra, que foi de Affonso Botelho, cortando pelo olival de Fernaõ da Silveira ao canto da cerca de Luis de Labanha, e do Corregedor Manoel Alves pelo adro de Santa Anna ao muro, descendo por elle a porta de Santo Antaõ, onde começou, todo à maõ direita com todos os moradores; que viverem neste circuito.”, ANTT, maço 4 : doc. Nº 51.

Limites da freguesia após a remodelação paroquial de 1770: “Começará o destricto desta Parrochia no Arco das Portas de S. Antaõ, e seguindo a Rua da Anunciada até a entrada da Rua do Telhal, se seguirá esta até o Largo das Cazas dos Erd.^{os} de D. Diniz de Almeyda de donde partindo pela Rua do Paçadisso até a traveça do Macedo, ou Rua de S. Boaventura, se seguirá o lado meridional della: centrando pela Nova Rua junto às cazas dos Erd.^{os} de Marco Antonio, som.^e pelo lado meridional, virá sahir à Rua do Salitre; e daqui pela travessa das Vacas de hu[m]ja e outra p.^e até a Nova Rua encostada à Cerca do real Collegio dos Nobres, ficando juntam.^e pertencendo-lhe todas as Ruas Novas que se achão na Cotovia, desde a Calçada da Gloria, desde a encosta da Rua do Moinho de Vento até a Calçada da Gloria, pela qual descendo até a Rua Nova das Ortas, discorrerá por ela até o paço da Inquisição: pertencendolhe tambem a Rua dos Condes, Rua das Tappas, Rua da Conceição, Rua de S. Antonio, Rua de N. Sn.^{ra} da Gloria, Rua do Salitre, Rua Direita de S. Joseph, Rua das Pretas, Rua da Fee, Rua do Carrião Rua da Esperança, Rua da Praga, Rua da Caridade, Rua da Metade, Rua de S. Barbara, Orta da Mancebia, beco do Tem-tem, Calçada do Lavra, beco do Siqueiro, beco de S. Luis, e todas as mais Ruas que dentro do sobredito Lemite se eregirem.” (Carvalho, 1771 : 24).



Limites aproximados da freguesia de São José à data da sua criação (1567). Obtidos a partir da descrição transcrita na página anterior. Assinalados sobre a planta de Reverend (1756).



A secção sul do bairro de São José permaneceu na freguesia de São José com a reestruturação paroquial de 1770. Planta de Carvalho (1771 : 25).



A secção norte do bairro de São José passou a estar inserida na freguesia de Santa Joana em 1770. Planta de Carvalho (1771 : 22).

ANEXO 5**FREGUESIA DE SÃO JOSÉ. FOGOS E HABITANTES**

Ano	Fogos	Habitantes	Fonte
1620	720	2130	Oliveira, 1804 [1620] : 121 a 124
1712	700	2833	Costa, 1869 [1712], III : 301
1753	1035	5005	Anunciada, 29
1755	1100	5600	(Portugal e Matos, 1974 [1758] : 306 e 307)
1757	1050	5100	Anunciada, 13
1758	1400	6210	Anunciada, 13
1758	1160	6000	(Portugal e Matos, 1974 [1758] : 131, 306 e 307)
1763	1833	7234	Anunciada, 14
1764	1872	7934	Anunciada, 14
1765	1834	7833	Patriarcado, U.I. 1113
1776	2655	6500	Anunciada, 15
1777	2664	6507	Anunciada, 15
1778	1718	6680	Patriarcado, 543 : 5
1779	1724	6745	Patriarcado, 543 : 17
1780	1496	5711	Patriarcado, 543 : 27 v
1781	1398	6038	Patriarcado, 543 : 43
1782	1512	5527	Patriarcado, 543 : 54 v
1783	1623	5888	Patriarcado, 543 : 66
1834	1744	5195	Anunciada, 27

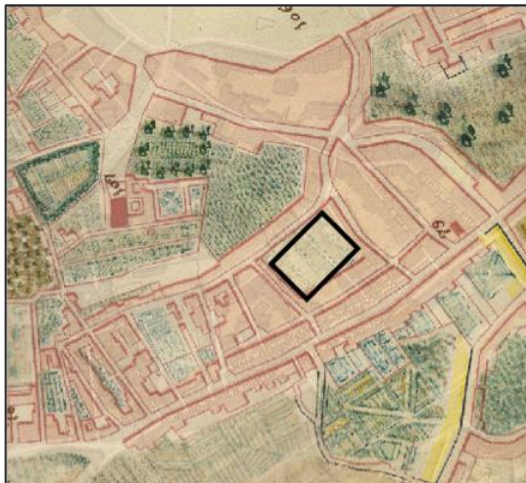
ANEXO 6

CARDAL / CARDAIS

Descrição	Data	Fonte
Chão, num cardal: por detrás do mosteiro (da Anunciada) “onde hora esta um Cardal”	15 de maio de 1545	ANTT, maço 4 : doc. Nº 51
Aos Cardais	1605	AMH,1580-1632, Caixa nº 91, livro nº 26 : índice e letra F
Rua do Carrião, quando vão para o Cardal	1664	Patriarcado, 190 : 130 v
Rua Direita defronte do Cardal	1669 / 1681	ANTT, óbitos
Cardais atrás de Santo António dos Capuchos	1684	ANTT, óbitos
Terra e casas no Cardal de Cima ou da Cantareira junto aos frades capuchos	1690	Anunciada, 32 : 88 v e 93
Manuel Francisco, cantareiro nos cardais	1705-06	Anunciada, 33 : 27 v
No Cardal da Cantareira	1709	ANTT, óbitos
Em cima do Cardal	1711	Anunciada, 11 : 209
Ao Cardal	1714 1717	ANTT, óbitos Anunciada, 8 : 32 v
Rua Nova do Cardal [rua da Esperança (do Cardal)]	1720	ANTT, óbitos
Terra junto ao Cardal	1723 a 1750	Anunciada, 3 : 88 a 91
Rua Nova dos Cardais [rua da Esperança (do Cardal)]	1724	ANTT, óbitos
Nas casas novas do Cardal	1726	ANTT, óbitos
Travessa da Oliveira [travessa do Macedo] e mais ruas do Cardal	1727	Anunciada, <i>Livro das Eleyçoens (...)</i> , 1726
Rua da Caridade ao Cardal	1741	Anunciada, 17 : 62 v
No Cardal de Cima	1756	ANTT, óbitos
Na rua do Passadiço ou Cardal	1770	ANTT, óbitos
Cardal de Cima, chamado o cantareiro	1772	Anunciada, 34 : 15
Onde chamam o Cardal	1776	ANTT, óbitos

No Cardal desta freguesia	1777	ANTT, óbitos
	1788	Anunciada, 20
	1797	Anunciada, 21
Cardal	1820	Patriarcado, <i>Desobrigas</i> – <i>freguesia de São José</i> . 1820-1829
	1822	Anunciada, 35 : 5

Planta de Reverend (1756), com a localização aproximada do Cardal de Cima ou da Cantareira, referido na fonte de 1690 (assinalado por um círculo). As estrelas assinalam os edifícios representados na imagem 32, anexo 18.



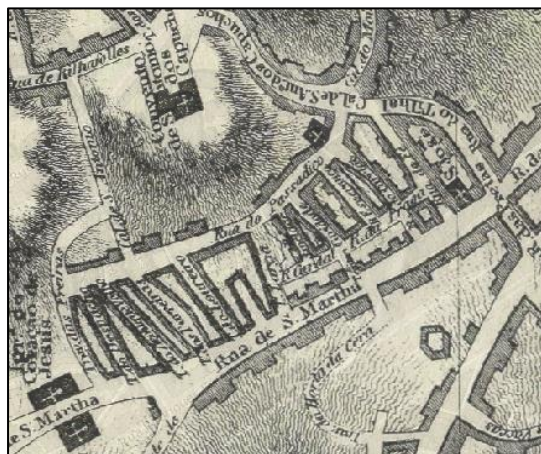
Planta Topographica de Lisboa (1780), assinalando um espaço não urbanizado correspondente ao Cardal de Cima ou da Cantareira (imagens 32 a 34, anexo 18).



Plano de Milcent (1785), assinalando um espaço não urbanizado correspondente ao Cardal de Cima ou da Cantareira (imagens 32 a 34, anexo 18).



Planta de Fava (1807)



Planta de Wellington (1812)

Analisando as plantas do Bairro de São José, datadas entre 1756 e 1812 notamos que o Cardal (denominado de Cima, Cantareiro ou de Santa Bárbara) não aparece assinalado na planta de Reverend, a mais antiga (1756), mas aparece na de 1780 e no plano de 1785. As fontes manuscritas corroboram a subsistência da área ocupada pelo Cardal pelo menos até aos anos 90 do século XVIII.

Na planta de Reverend a rua da Esperança surge delineada e denominada, enquanto nas plantas posteriores, de 1780 e de 1785 esta rua não aparece representada. Nas fontes manuscritas ela aparece referida desde 1727. Cruzando as diversas informações obtidas, concluímos que a rua da Esperança teria sido aberta no sentido poente–nascente nas primeiras décadas do século XVIII mas que não teria tido então ligação direta à rua do Passadiço, terminando no espaço vazio (Cardal) que aparece assinalado na planta de 1780 e no plano de 1785. Assim, Reverend teria optado por representar a rua da Esperança com o seu traçado completo mas tal não corresponderia à realidade do terreno. As plantas de 1807 e de 1812 representam a rua da Esperança com o respetivo edificado, o que nos leva a concluir que a sua urbanização teria tido lugar a partir da década de 90 do século XVIII.

ANEXO 7**CIDADE ou ARRABALDE?**

Descrição	Data	Fonte
Mosteiro de Nossa Senhora da Anunciada nos arrabaldes da cidade	1551	Oliveira, 1987 [1551] : 75
Arrabalde da Anunciada	1552	Brandão, 1990 [1552] : 116
Freguesia de São José, da cidade de Lisboa	1571	Anunciada, 1: 8 a 13 v
Arrabaldes de Lisboa	1577	ANTT, cx. 149, IV/F/1 (2) : SM 2-6
Cidade de Lisboa, na casa do bem aventurado São José	1573	AMH, Caixa nº 50, livro nº 76 : 4 v
Confraria de Jesus da igreja de São José da cidade de Lisboa	1590	Anunciada, 2 : 71
Na igreja de São José, extra muros	1598	AMH, livro nº 109
Igreja de São José, extra muros	1628	ANTT, batismos
Fora da cidade	1640	Anunciada, 1640 : 37
Freguesia de São José, extra muros desta cidade de Lisboa	1714	ANTT, Coleção Adília Mendes, 3 : nº 6

ANEXO 8

BAIRROS E BAIRRO DE SÃO JOSÉ

Descrição	Data	Fonte
Bairros coutados (do Almirante e da Albergaria de Lopo Soares)	1392	<i>Carta Régia</i> , 1430 [ano de 1392] <i>apud</i> Oliveira, 1899, XI : 492
Bairro das Mundanas (Horta da Mancebia) – estabelecido por carta régia de 29 de maio de 1395 – corresponde <i>grosso modo</i> à rua do Jardim do Regedor	1395	Sequeira, 1916, I : 297 e 299 e XVI : 94
Bairros coutados (de D. Henrique, de D. Joana, do Marquês = do Almirante)	1551	Oliveira, 1551 <i>apud</i> Oliveira, 1899, XI : 493
Divisão de Lisboa em seis bairros criminais	Reinado de D. Sebastião 1562 / 1568-1578	Conceição. 2013 : 5
Divisão de Lisboa em dez bairros criminais	1605	Oliveira, 1899, XI : 491 e 492
Bairro de São Roque	1605	AMH, 1580-1632, Caixa nº 91, livro nº 26 : fólio de apresentação e índice, letras B, F, I, M
Alvará de 25 de dezembro. Distribui as freguesias de Lisboa por dez bairros	1608	ANTT, 1, 1992 : 253
Divisão de Lisboa em oito bairros criminais: Bairro da Mouraria Bairro da Ribeira Bairro da Rua Nova Bairro de São Paulo Bairro da Sé Bairro de Alfama Bairro de Santa Catarina Bairro do Rossio	1654	Oliveira, 1899, XI : 491 e 492
Bairro de Alfama Bairro da Mouraria Bairro Alto	1672	AMH, 1672-1676, Caixa nº 94, Livro nº 33 : 1v, 2, 2 v ^{d)}
Bairro de São José^{a)}	1682	AMH, 1672-1676, Caixa nº 94, Livro nº 33 : 34 v, 35 v, 37 v, 38 v e 39.
Bairro de São José^{b)}	1712	Costa, 1869 [1712], III : 301 a 303
Bairro de São José^{c)}	1741	Oliveira, 1904, XIV : 17 e 18
Bairro de São José^{d)}	1ª metade	Sousa, s.d. <i>apud</i>

	século XVIII	Murteira, 1994 : 63
Bairro de São José^{e)}	1742	Oliveira, 1904 <i>apud</i> Murteira, 1994 : 160 a 165
Bairro de Andaluz	1762/63	TC, DC 543 M : 41, 84 v, 167, 225
Bairro do Andaluz, distrito desta freguesia de Santa Joana Princesa de Portugal	1771	ANTT, óbitos
Bairro do Andaluz	1774	ANTT, maço 5, nº 16 : 40
Bairro do Andaluz	1779/1780	ANTT, óbitos
Bairro de São José	1826-1833	ANTT, mç. 24-26
Bairro de São José (corregedor do crime do)	1832	Santana, 1978 (1804-1833), II : 195
Bairro do Andaluz (juiz do crime do)	1832	Santana, 1978 (1804-1833), II : 544

- a) Estas são as referências com datas mais recuadas relativas ao bairro de São José que encontramos nas fontes. Transcrevemos aqui a mais antiga das cinco, registada no fólio 34 v: “Reseberaõ dos cobradores do bairro de S. juse An.^{to} Ribeiro e lourenso de oliueira por comta do Rol q[ue] tem em seu poder sete mile trezentos rs e de como reseberaõ asinaraõ comigo iscriuaõ.”
- b) “A quinta ocupa a distancia, que vay do bayrro de S. Joseph ao de Santa Anna, & da Annunciada ao Campo do Curral” (Costa, 1869 [1712] : 301 a 303). O autor descreve aquela que devia ser então uma das mais opulentas quintas da cidade de Lisboa.
- c) **“12 de dezembro de 1741 – Carta do secretario de estado dos negocios do reino, Pedro da Motta e Silva, ao vereador Manuel Martins Ferreira**
 Havendo-se representado a S. Magestade que as repetidas doenças que se experimentam no bairro de S. José, se originam em grande parte dos vapores corruptos que se exhalam de alguns canos descobertos que ha nas hortas d’aquelle districto, é o mesmo senhor servido que o senado mande logo notificar aos donos das ditas hortas, para que cada um cubra á sua custa o cano que lhe pertencer, até entrar no cano publico; encarregando, ao mesmo tempo, ao superintendente das obras, o fazel-o executar promptamente, como tambem a diligencia de cobrir, como entender, o que fôr pertencente á cidade.” (Oliveira, 1904, XIV : 17 e 18).
- d) “A cidade de Lisboa (...) que consideravelmente se tem ampliado, povoando-se continuamente pela parte da Pampulha até Bellem, do Mosteiro de S. Bento até Campo-lide, unindo-se com a Cotovia; e pelo bairro de S. Joseph, e dos Anjos, campo de Santa Clara, e outras partes se vê tudo cheyo de Edifícios novos” (Sousa, s.d. *apud* Murteira, 1994 : 63).
- e) “Carlos Mardel, sargento mór de infantaria, com exercicio de engenheiro e architecto de Sua Magestade. Certifico que, em companhia do mestre José Cruz, fui ver e examinar a obra de pedreiro, que tinha feito nas hortas da Mancebia, encanado as aguas que se juntam de todos os bairros, S. Sebastião, S. José, rua e calçada de Sant’Ana e de varias hortas particulares¹” (Oliveira, 1904, XIV *apud* Murteira, 1994 : 160 a 165).

¹ Consulta da Câmara ao Rei de 18 de Agosto de 1742, Liv^o. XVII de cons. e decr. D. João V : 223.

ANEXO 9

HORTAS E OUTROS ESPAÇOS RURAIS

Descrição	Data	Fonte
Nas hortas	1585	Anunciada, 2
Travessa das Hortas		
Horta de Nossa Senhora da Glória	1607	Patriarcado, 102
Horta da Mancebia	1617	Patriarcado, 71
Horta da Cera	1620	Patriarcado, 105
Hortas da Anunciada	1628	Patriarcado, 342
Horta de Gaspar Álvares da Costa, na rua Direita		
Quinta ao Chafariz de Andaluz	1633	Patriarcado, U.I. 1584
Hortas, abaixo da Rua das Pretas	1666	ANTT, óbitos
Horta da Passagem		
Horta de António da Fonseca		
Quinta do Vale do Pereiro		
Quinta à Cotovia	1668	ANTT, óbitos
Horta das Freiras da Anunciada	1669	ANTT, óbitos
Sequeiro de São Luís	1670	ANTT, óbitos
Horta do Lava Terra		
Horta de D. João de Castro		
Horta dos Curros		
Horta às Portas de Santo Antão	1671	ANTT, óbitos
Horta da Palmeira		
Quinta de D. Leonor Catarina de Barros	1672	ANTT, óbitos
Horta de Fernão de Sousa	1673	ANTT, óbitos
Horta do Salitre		
Horta que foi de Marco António		
Horta da Condessa	1674	ANTT, óbitos
Horta dos Vargas		
Horta das freiras da Anunciada	1675	ANTT, óbitos
Horta de D. Francisco Rolim		
Quinta de António Pacheco		
Horta de António Costa	1676	ANTT, óbitos
Horta de Tristão da Cunha		
Quinta de D. Gonçalo João de Castro		
Quinta dos padres da companhia de Vale Pereiro	1679	ANTT, óbitos
Horta do Escrivão	1681	ANTT, óbitos
Horta da Mancebia		
Horta da Palmeira	1683	ANTT, óbitos
Horta da Palmeira	1684	ANTT, óbitos
Horta do Salitre		
Horta da Anunciada	1685	ANTT, óbitos
Horta do Escrivão		
Horta do Gameiro	1686	ANTT, óbitos
Horta do conde de Castelo Melhor	1687	ANTT, óbitos
Horta da Passagem	1689	ANTT, óbitos
Horta de Gregório Gameiro	1690	ANTT, óbitos
Horta da Palmeira	1692	ANTT, óbitos
Horta dos Padres Cartuchos	1693	ANTT, óbitos
Horta do Conde da Castanheira		
Horta da Passagem	1698	ANTT, óbitos
Horta da Mancebia		

Horta dos Capuchos	1699	ANTT, óbitos
Horta de Fernão da (?)	1700	ANTT, óbitos
Horta da Palmeira	1701	ANTT, óbitos
Horta do Índio	1702	ANTT, óbitos
Horta do Conde de Castanheira	1706	ANTT, óbitos
Horta da Palmeira		
Horta da Cera	1709	ANTT, óbitos
Horta da Mancebia		
Horta do conde da Castanheira	1710	Anunciada, 11
Quinta dos frades dominicanos, acima de Santa Marta		
Horta dita da Silva	1711	ANTT, óbitos
Horta do Conde de Castelo Melhor		
Horta do Índio, junto a Santa Marta	1711	Anunciada, 11
Horta dita da Silva	1712	ANTT, óbitos
Horta do Conde de Castelo Melhor		
Horta do Índio		
Quinta de S. Pedro		
Quinta de Vale de Pereiro	1713	ANTT, óbitos
Horta da Cera	1718	ANTT, óbitos
Horta da Fonte		
Horta da Palmeira		
Horta do Conde da Ponte		
Horta do Índio junto a Santa Marta		
Horta do Santíssimo		
Horta dos Tanques		
Horta dos Ulmeiros		
Hospital dos Clérigos da Caridade, ao pocinho das hortas	1719	ANTT, óbitos
Horta das Freiras		
Horta do conde de Castelo Melhor	1720	ANTT, óbitos
Quinta de Bem Jardim		
Horta da Mancebia	1721	ANTT, óbitos
Horta da Cera	1722	ANTT, óbitos
Horta da Passagem do Desterro		
Quinta de Manuel Gonçalves		
Quinta do guarda mor da Casa da Índia	1723	ANTT, óbitos
Horta na rua das Pretas	1723 a 1748	Anunciada, 3 : 175 a 180 v
Horta do Conde da Calheta	1724	ANTT, óbitos
Horta dos Barros	1726	ANTT, óbitos
Horta dos Cartuchos	1729	ANTT, óbitos
Horta dos Ulmeiros	1733	ANTT, óbitos
Sequeiro de Simão Lopes		
Horta dos Ulmos	1735	ANTT, óbitos
Horta dos Ulmeiros	1737	ANTT, óbitos
Horta do Conde de Castelo Melhor	1741	ANTT, óbitos
Horta das Freiras da Anunciada	1751	ANTT, óbitos
Horta da Mancebia		
Horta do Conde de Castelo Melhor		
Horta do senhor Manuel		
Horta da Mancebia	1755	ANTT, óbitos
Horta da Anunciada		
Quinta de Valverde, da marquesa do Lourical		
Horta do Principal	1756	ANTT, óbitos
Horta da Mancebia		
Horta dos Ulmos		

Horta do Ventura		
Sequeiro da Calçadinha		
Horta dos Ulmos	1757	Anunciada, 13; AMH, 1756-1757, Caixa nº 49, Livro nº 75 : 2 v
Horta do Macedo, à Palmeira	1761	ANTT, óbitos
Horta do Marquês do Lourçal		
Horta da Mancebia		
Horta dos Ulmos		
Horta de Francisco Joaquim	1763	Anunciada, 14
Horta do Orneiro		
Horta do Vinagre		
Sequeiro de Francisco António		
Sequeiro de São Luís		
Sequeiro do Enviado		
Casal das Freiras	1763	Anunciada, 14
Travessa da Horta da Cera		
Horta de Francisco Joaquim	1765	Patriarcado, U.I. 1113
Horta do Conde		
Horta do Lourçal		
Horta do Conde de Castelo Melhor	1770	ANTT, óbitos
Horta da Mancebia		
Horta do Maneta	1771	ANTT, óbitos
Horta do Ventura		
Horta da Mancebia	1774	ANTT, óbitos
Horta do Conde de Castelo Melhor		
Horta do Ventura		
Horta da Mancebia	1775	ANTT, óbitos
Horta da Mancebia	1776	ANTT, óbitos
Horta do Ventura	1777	ANTT, óbitos
Horta da Cera	1778	ANTT, óbitos
Horta de José Marques, à Cruz de Santa Marta	1779	ANTT, óbitos
Horta chamada do Ventura	1780	ANTT, óbitos
Horta de Baixo	1815	ANTT, óbitos
Quinta do Moreira	1834	ANTT, óbitos

ANEXO 10

CONFRARIA DE SÃO JOSÉ. PROPRIEDADES NA ZONA

século XVIII

descrição	observações	data	fonte
Horta e casa	Defronte à igreja de São José. Compra efetuada aos religiosos de Santo Elói	1710	Anunciada, 1 : 51
Casas	? Alugadas a João Madeira, caseiro de mesa da confraria	1730-31	AMH, 1729, Livro nº 1 : 36 e 36 v
Sobrados	? Alugadas a Antónia Maria, viúva, caseira da mesa da confraria	1730-31	AMH, 1729, Livro nº 1 : 40
Andar de casas	Junto à igreja de São José pela banda da rua da Fé. Alugadas a Eusébio Mendes	1730-31	AMH, 1729, Livro nº 1 : 40 v
Duas lojas	Rua da Fé, junto à Casa do Despacho da confraria de São José. Alugadas a António João	1730-31	AMH, 1729, Livro nº 1 : 46 e 46 v
Lojas	? Alugadas a Manuel de Paiva, mestre de meninos	1730-31	AMH, 1729, Livro nº 1 : 51
Casas	Rua da Fé. Alugadas ao padre capelão Pedro feio da Costa	1730-31	AMH, 1729, Livro nº 1 : 52
Casas	Rua das Parreiras. Alugadas a José de Serpa	1754	AMH, 1754-1825, Livro 47
Casas	Rua das Parreiras. Alugadas a António Correia de Figueiredo	1754	AMH, 1754-1825, Livro 47
casas	Rua das Parreiras. Alugadas a Domingas Francisca	1754	AMH, 1754-1825, Livro 47

ANEXO 11

IRMANDADE DO SANTÍSSIMO SACRAMENTO. PROPRIEDADES NA ZONA

século XVII

descrição	observações	data	fonte
Meio quintal e meio poço de água	Rua das Pretas	1603	Anunciada, 25 : 18 a 28 v
Casas	Rua Direita, junto às do Doutor João Saraiva. Doação de Pedro Gonçalves, latoeiro	1605	Anunciada, 1 : 2, 16 e 19
Casas	Rua do Telhal. Doação de António Gonçalves	1611	Anunciada, 1 : 2 e 17
Casas	Junto a São José. Doação de Margarida Antunes	1612	Anunciada, 1 : 2, 14 e 14 v
Casas	Rua das Pretas	1636	Anunciada, 1 : 2 v e 19 v; 10 : 111
Casas	Rua do Telhal. Doação de Francisco Pires	1638	Anunciada, 10 : 5; 25 : 41 a 44
Casas	No adro da igreja de São José. Doação de Afonso Gonçalves	1641	Anunciada, 1 : 2 v e 20 v
Seis casas	À Cruz de Santa Marta	1665	Anunciada, 10 : 68; 25 : 68 a 71
Duas casas	Rua de Santo António. Doação do padre Belchior Belliago	1672	Anunciada, 25 : 239 a 276
Casas	Rua Direita. Doação de Joana Francisca	s.d.	Anunciada, 10 : 181; 25 : índice

IRMANDADE DO SANTÍSSIMO SACRAMENTO. PROPRIEDADES NA ZONA**século XVIII**

descrição	observações	data	fonte
Horta e casa	Defronte à igreja de São José. Compra efetuada aos religiosos de Santo Elói	1710	Anunciada, 1 : 51
Casas	Rua de Santo António dos Capuchos	1722 a 1749	Anunciada, 3 : 28 a 32
Casas	Rua do Telhal	1720 a 1749	Anunciada, 3 : 79 a 82
Casas	Rua do Telhal. Doação de Francisco Pires	1723 a 1749	Anunciada, 3 : 70 a 72 v
Casa	Rua das Pretas	1723 a 1749	Anunciada, 3 : 162 a 168 v
Lojas	Rua das Pretas	1723 a 1749	Anunciada, 3 : 181 a 182
Horta	Rua das Pretas	1723 a 1749	Anunciada, 3 : 175 a 180 v
Horta	Rua das Pretas	1748	Anunciada, 3 : 214
Casas	Rua do Carrião	1719 a 1731	Anunciada, 3 : 96 e 96 v
Casas	Rua do Carrião	1729 a 1749	Anunciada, 3 : 464 a 468 v
Loja	Rua do Carrião	1730 a 1749	Anunciada, 3 : 499 a 504
Lojas	Rua do Carrião	1734 a 1739	Anunciada, 3 : 504 v a 505 v
Lojas	Rua do Carrião	1740 a 1749	Anunciada, 3 : 464 a 468 v
Terra e vinha	Junto ao Cardal	1723 a 1750	Anunciada, 3, fls. 88 a 91
Casas	Rua da Caridade	1744	Anunciada, 3 : 578

Casas	Rua da Praga	1738 a 1743	Anunciada, 3 : 573 a 577 v
Casas	Rua da Praga	1731 a 1735	Anunciada, 3 : 584 e 584 v
Casas	Rua da Praga	1732 a 1743	Anunciada, 3 : 572 a 574 v
Casas	Rua da Cruz	1744 a 1749	Anunciada, 3 : 578 v
Casas	Rua da Cruz	1743 a 1749	Anunciada, 3 : 596 a 598
Casas	Rua da Praga	1732 a 1749	Anunciada, 3 : 602 a 607
Casas	Rua da Praga	1732 a 1749	Anunciada, 3 : 611 a 616
Casas	Rua da Praga	1732 a 1749	Anunciada, 3 : 619
Casas	Rua da Praga	1732 a 1742	Anunciada, 3 : 593 a 595 v
Casas e lojas	Defronte da igreja de São José	1723 a 1749	Anunciada, 3 : 301 a 308
Casas	Defronte da igreja de São José	1723 a 1749	Anunciada, 3 : 372 a 378 v
Casas	Defronte da igreja de São José	1723 a 1749	Anunciada, 3 : 383 a 389 v
Lojas	Defronte da igreja de São José	1723 a 1749	Anunciada, 3 : 338 a 344
Lojas	Defronte da igreja de São José	1723 a 1749	Anunciada, 3 : 326 a 332 v
Lojas	Defronte da igreja de São José	1723 a 1749	Anunciada, 3 : 314 a 320
Lojas	Defronte da igreja de São José	1723 a 1749	Anunciada, 3, fls. 351 a 356
Lojas	Defronte da igreja de S. José	1723 a 1726	Anunciada, 3 : 277 e 277 v

Sobrados	Defronte da igreja de São José	1723	Anunciada, 3, fls. 289 a 293
Sobrados	Defronte da igreja de São José	1724 a 1749	Anunciada, 3 : 289 a 293
Lojas	Defronte da igreja de São José	1744 a 1749	Anunciada, 3 : 310 a 311 v
Casas	Rua Direita	1723 a 1749	Anunciada, 3 : 361 a 367
Casas	Rua Direita	1723 a 1749	Anunciada, 3 : 242 a 248
Casas	Rua Direita	1723 a 1749	Anunciada, 3 : 217 a 223
Lojas	Rua Direita, defronte do Canto das Almas	1723 a 1749	Anunciada, 3 : 205 a 211
Lojas	Rua Direita	1725 a 1749	Anunciada, 3 : 254 a 260 v
Lojas	Rua Direita	1723 e 1724	Anunciada, 3 : 254 a 260 v
Loja	Rua Direita	1742 a 1749	Anunciada, 3 : 274 a 276
Sobrado	Rua Direita	1723 a 1749	Anunciada, 3 : 267 a 272
Lojas	Canto das Almas (esquina rua Direita/rua das Pretas)	1723 a 1749	Anunciada, 3 : 193 a 199
?	Rua Direita de São José, ao Canto das Almas	1723 a 1749	Anunciada, 3 : 62 a 65
Casas	Ao Marco	1723 a 1749	Anunciada, 3 : 393 a 399
Sobrados de casas	Ao Marco	1749	Anunciada, 3 : 697

Lojas	Ao Marco	1723 a 1749	Anunciada, 3 : 403 a 409
Casas	À Cruz de Santa Marta	1732 a 1749	Anunciada, 3 : 414 a 419
Casas	A Santa Marta	1741 a 1748	Anunciada, 3 : 438 a 440
Casas	À Cruz de Santa Marta	1720 a 1748	Anunciada, 3 : 6
Casas	À Cruz de Santa Marta de Fora	1722 a 1748	Anunciada, 3 : 13 a 15
Casas	À Cruz de Santa Marta	1721 a 1743	Anunciada, 3 : 17 a 19
Casas	À Cruz de Santa Marta	1717 a 1743	Anunciada, 3 : 23 a 24

ANEXO 12**MOSTEIRO DA ANUNCIADA. RENDIMENTOS**

Fonte: ANTT, liv. 79-B.

JUROS

descrição	observações	data	
20.000 réis de juro perpétuo	Doador: Sebastião de Morais	1558	Entrada 132
28.000 réis de juro. Carta de padrão	Doador: rei D. Sebastião. Assentados na Casa da Índia. Juro anual	1560	Entrada 166
32.000 réis de juro. Carta de padrão	Doador: rei D. Sebastião. Assentados na Casa da Índia. Juro anual	1572	Entrada 168
1% da sisa do pescado de Lisboa. Carta de padrão	Doador: rei D. Sebastião	1576	Entrada 157
21.200 réis de juro. Carta de padrão	Doador: rei D. Sebastião. Assentados na Casa da Índia. Juro anual	1587	Entrada 167
29.092 réis e meio de tença de juro. Carta de padrão	Doador: rei D. Filipe. Assentados na Casa da Índia. Juro anual	1587	Entrada 165
97.611 réis e um terço de juro e herdade para sempre. Carta de padrão	Doador: rei D. Filipe. Assentados na Casa da Índia. Juro anual	1590	Entrada 162
6.000 réis de tença de juro. Carta de padrão.	Doador: rei D. Filipe. Assentados na Casa da Índia. Juro anual	1590	Entrada 164
104.699 réis de tença de juro. Carta de padrão	Doador: rei D. Filipe. Assentados na Casa da Índia. Juro anual	1593	Entrada 163
50.000 réis de tença de juro. Carta de padrão	Doador: rei D. Filipe. Assentados na Casa do Pescado. Juro anual ao preço de 20.000 réis o milhar	1623	Entrada 154
49.000 réis de tença de juro. Carta de padrão	Doador: rei D. Filipe. Assentados na Casa do Pescado. Juro anual ao	1623	Entrada 155

	preço de 20.000 réis o milhar		
50.000 réis de tença de juro. Carta de padrão	Doador: rei D. Filipe. Assentados na Casa das Carnes. Juro anual ao preço de 20.000 réis o milhar	1623	Entrada 159
30.000 réis de tença de juro. Carta de padrão	Doador: rei D. Filipe. Assentados na Casa das Carnes. Juro anual ao preço de 20.000 réis o milhar	1623	Entrada 160
120.800 réis de tença de juro. Carta de padrão	Doador: rei D. Filipe. Assentados na Casa do Pescado. Juro anual ao preço de 20.000 réis o milhar	[1674]	Entrada 152
42.000 réis de tença de juro. Carta de padrão	Doador: rei D. Filipe. Assentados na Casa do Pescado. Juro anual ao preço de 20.000 réis o milhar	[1674]	Entrada 153
40.000 réis de tença de juro. Carta de padrão	Doador: rei D. Filipe. Assentados na Casa do Pescado. Juro anual ao preço de 20.000 réis o milhar	[1674]	Entrada 156
96.000 réis de tença de juro. Carta de padrão. anuais de preço de 20.000 réis o milhar	Doador: rei D. Filipe. Assentados e pagos no almoxarifado da siza de Évora. Juro anual ao preço de 20.000 réis o milhar	[1676]	Entrada 158

ANEXO 13

MOSTEIRO DA ANUNCIADA. PROPRIEDADES NO BAIRRO E ÁREAS LIMÍTROFES

séculos XVI e XVII

descrição	observações	data	fonte
Olival	Caminho de Vale de Pereira "nas costas deste Mostr.º"	1544	ANTT, liv. 79-B : entrada 235
Terra cavadiça e pomar	Junto ao mosteiro	1548	<i>Ibidem</i> : entrada 65
Casas e quintal	Junto ao mosteiro	1550	<i>Ibidem</i> : entradas 99 e 262
Horta e cinco moradas de casas térreas	Defronte da portaria do mosteiro da Anunciada. Troca efetuada com o Hospital Real de Todos os Santos. Este hospital recebeu uma quinta que o mosteiro possuía na freguesia dos Anjos. Estava aforada por três vidas, mas ao momento do escambo ia já na segunda vida	[1557]	ANTT, maço 5, doc. 239
Casas com quintal e terra	Junto ao mosteiro. Compradas a Damião Homem e sua mulher. Eram foreiras ao cabido da cidade de Lisboa por três vidas. Foi efetuado um escambo entre o mosteiro e o Cabido, no valor de 360.000 réis	1586	ANTT, liv. 79-B : entrada 143
Casas sobradadas de um sobrado com lojas por baixo	Rua de São José	1621	<i>Ibidem</i> : entradas 146
Cinco casas de dois sobrados	Rua de São José. As casas são foreiras ao mosteiro por três vidas, por 3.000 réis anuais	1666	<i>Ibidem</i> : entrada 81
	Defronte do mosteiro de Santa Marta. Doação de um padre (Duarte Rodrigues). A		

Propriedade	beneficiária era uma Bárbara da Cunha, parenta do padre, recolhida em Santa Marta. Por morte desta a propriedade passou para a mosteiro da Anunciada, com obrigações de missas	1676	<i>Ibidem</i> : entrada 234
-------------	--	------	-----------------------------

MOSTEIRO DA ANUNCIADA. PROPRIEDADES NO BAIRRO E ÁREAS LIMÍTROFES

Primeira metade do século XVIII

descrição	observações	data	fonte
Casas	Rua de São José. Locatário: confeitiro	s.d.	ANTT, liv. 69-A : 43
Casas	Calçada que vai para Santana	s.d.	<i>Ibidem</i> : 104
Casas com quintal	Rua de São José, antes de chegar à rua das Pretas. Locatários: desembargador e capitão	1753	<i>Ibidem</i> : 105
Casas	Rua de São José	s.d.	<i>Ibidem</i> : 106
Casas	Rua de São José, por detrás do mosteiro. Um sobrado e loja	s.d.	<i>Ibidem</i> : 107
Casas	Rua de São José. Locatário: trabalhador na Casa da Índia	s.d.	<i>Ibidem</i> : 108
Casas	Rua de São José, por detrás do mosteiro. Sobrados e lojas: “altos e baixos”	s.d.	<i>Ibidem</i> : 109
Casas	Rua de São José por detrás do mosteiro. Sobrados e lojas: “altos e baixos”	s.d.	<i>Ibidem</i> : 110
Casas	Rua de São José por detrás do mosteiro. Sobrados e lojas: “altos e baixos”. Locatário: mestre latoeiro	s.d.	<i>Ibidem</i> : 111

Casas	Rua de São José por detrás do mosteiro. Sobrados e lojas: “altos e baixos”	s.d.	<i>Ibidem</i> : 112
Casas	Rua de São José por detrás do mosteiro. Sobrados e lojas: “altos e baixos”	s.d.	<i>Ibidem</i> : 113
Horta	Junto ao mosteiro	1747	<i>Ibidem</i> : 26
Casal	Junto da Horta da Cera	1747	<i>Ibidem</i> : 86

ANEXO 14**CONVENTO DE SANTA MARTA . GASTOS DA CASA, 1584**

Fonte: ANTT, liv. 160

JANEIRO**Produtos**

14.670 réis	Azeite (54 alqueires)
400 réis	Amêndoas (meia arroba)
180 réis	Azeite
	Azeite (2 cântaros e 3 canadas)
4.102 réis	Carne
118 réis	Carneiro (mãos)
249 réis	Castanhas
1.060 réis	Cera
148 réis	Courelas (para poços)
9.080 réis	Caixão
1.110 réis	Galinhas
238 réis	Hortaliça
4.750 réis	Lenha
266 réis	Louça
520 réis	Machado; enxada
160 réis	Manteiga
510 réis	Ovos
52 réis	Sal
	Trigo (1 moio e 5 alqueires)
1.425 réis	Vinagre (1 pipa)

Serviços

40 réis	Ferragem (do asninho)
80 réis	Moagem (de trigo)
600 réis	Trabalho (1 homem na cerca durante 6 dias)
157 réis	Transporte (de carne)
130 réis	Transporte (de trigo, 1 moio)

FEVEREIRO**Produtos**

1.080 réis	Açafrão
	Azeite (2 cântaros e 3 canadas)
2.980 réis	Carne
1.200 réis	Carvão
37 réis	Folha de Flandres (um quartilho e onça e meia)
40 réis	Fuzil; pederneira
1.350 réis	Galinhas; cabritos
162 réis	Hortaliça
86 réis	Manteiga
1.010 réis	Ovos
166 réis	Pescado
24.000 réis	Trigo (3 moios)
	Trigo (1 moio e 5 alqueires)

Serviços

1.300 réis	Ferragem (do asninho); albardas (2); zafarilhas; cobertas
40 réis	Conserto (de chave)
110 réis	Transporte (de carne)

MARÇO

Produtos

	Azeite (2 cântaros e meio)
140 réis	Azeitonas
1.290 réis	Carne
660 réis	Castanhas
195 réis	Louça
295 réis	Pêros
2.600 réis	Pescado
	Trigo (1 moio e 5 alqueires)

Serviços

130 réis	Moagem (trigo)
----------	----------------

ABRIL

Produtos

	Azeite (2 cântaros e meio)
40 réis	Azeitonas
170 réis	Baleles? (2)
1.876 réis	Carne
36 réis	Fusos
1.480 réis	Galinhas
200 réis	Hortaliça
112 réis	Linhas
495 réis	Madeira (para as parreiras)
800 réis	Ovos
430 réis	Panela (em cobre)
450 réis	Pescado
300 réis	Sertã (em ferro)
	Trigo (1 moio e 5 alqueires)

Serviços

166 réis	Conserto (de balanças e pesos)
1.316 réis	Consertos e poda (das parreiras)
120 réis	Moagem (de trigo)

MAIO

Produtos

40 réis	Agulhas
236 réis	Aros
	Azeite (2 cântaros e 3 canadas)
140 réis	Bûrolo? (para as matinas)
1.113 réis	Carne
98 réis	Hortaliça
190 réis	Manteiga
305 réis	Ovos
1.100 réis	Pescado
70 réis	Púcaros (de vidro)
940 réis	Rosas (para fabrico de açúcar rosado)
	Trigo (1 moio e 5 alqueires)

Serviços

277 réis	Ferragem (do asninho); buseirão
100 réis	Conserto (do sino)

80 réis	Moagem (do trigo)
JUNHO	
Produtos	
	Azeite (3 canadas)
	Cântaros (2)
2.000 réis	Carne
286 réis	Fruta
432 réis	Hortaliça
800 réis	Ovos
30 réis	Sal
	Trigo (1 moio e 5 alqueires)
Serviços	
120 réis	Moagem (do trigo)
60 réis	Transporte (de carne)
JULHO	
Produtos	
	Azeite (2 cântaros e 3 canadas)
	Carne
1.570 réis	Galinhás e frangos
780 réis	Ovos
750 réis	Pescado
333 réis	Trigo (1 moio e 5 alqueires)
Serviços	
130 réis	Moagem (de trigo)
102 réis	Transporte (de carne e de pescado)
AGOSTO	
Produtos	
	Azeite (2 cântaros e 3 canadas)
	Carne
1.740 réis	Fruta
244 réis	Pescado
374 réis	Sal
30 réis	Trigo (1 moio e 5 alqueires)
Serviços	
120 réis	Moagem (de trigo)
48 réis	Transporte (de carne)
SETEMBRO	
Produtos	
	Azeite (2 cântaros e 3 canadas)
	Carne
1.155 réis	Fruta
170 réis	Hortaliça
378 réis	Ovos
1.327 réis	Pescado
520 réis	Trigo (1 moio e 5 alqueires)
Serviços	
125 réis	Moagem (de trigo)
OUTUBRO	
PRODUTOS	

65 réis	Agulhas
	Azeite (2 cântaros e 3 canadas)
130 réis	Bûrolo?
1.190	Carne
210 réis	Favas (para sementeira)
161 réis	Hortaliça
66 réis	Linhas
277 réis	Louça
926 réis	Ovos
420 réis	Pescado
	Trigo (1 moio e 5 alqueires)

Serviços

50 réis	Conserto (de fogareiro em ferro)
150 réis	Frete (de produtos enviados do Algarve)
340 réis	Limpeza
120 réis	Moagem (de trigo)
24 réis	Transporte (de carne)

NOVEMBRO

Produtos

	Azeite (2 cântaros e 3 canadas)
1.480 réis	Carne
160 réis	Cunhas (em ferro)
450 réis	Enxergões (2)
1.030 réis	Galinhas; frangos
103 réis	Hortaliça
340 réis	Louça
75 réis	Manteiga
130 réis	Mel
1.007 réis	Ovos
470 réis	Pescado
30 réis	Sal
	Trigo (1 moio e 5 alqueires)

Serviços

100 réis	Moagem (de trigo)
180 réis	Provisões
90 réis	Transporte
420 réis	Trasladação (de uma provisão régia)

DEZEMBRO

Produtos

	Azeite (2 cântaros e 3 canadas)
1.160 réis	Carne
187 réis	Fruta
95 réis	Hortaliça
340 réis	Louça
745 réis	Ovos
770 réis	Pescado
	Trigo (1 moio e 5 alqueires)

Serviços

92 réis	Moagem (de trigo)
---------	-------------------

CULTO

Artigos

10.000	Painel (para o altar mor)
1.360	Âmbola [caixa] (de prata, para os santos óleos)
2.860	Bertagil? (de cor azul para as cortinas da quaresma)
8.660	Bocaxim [entretela] (para 3 ornamentos)
300	Braseiro (do turíbulo)
30.385	Bucais (em prata e ouro e feitio)
9.820	Caldeirinha (de prata e bisope); diadema (de Santa Marta); coroa do menino Jesus; ? (de Santa Clara)
850	Caldeirinha (para a água benta)
560	Candeeiros (para o coro)
3.825	Castiçais (8, de arame)
4.000	Caixa (da custódia grande)
500	Caixa e cordões (para a âmbola dos santos óleos)
3.420	Ciriais
9.600	Coroa e diadema (de Nossa Senhora) e resplendor (do menino Jesus)
160.200	Custódia (para as endoenças [ofícios religiosos da quinta feira santa])
13.830	Custódia (para o Santíssimo Sacramento em prata, couro e feitio)
23.200	Damasco (branco, 29 côvados, para 1 ornamento)
800	Estantes (4)
5.560	Esteirais (para o coro)
2.150	Franja (em prata)
2.110	Franja (1, em prata)
1.600	Fita (8 varas, para servir de registo para os missais)
140	Galhetas (4)
13.000	Galhetas (de prata e feitio)
9.650	Lâmpadas (4, de arame)
10.300	Menino Jesus (1 grande e 5 pequenos)
8.000	Missais (5 grandes)
17.250	Ouro (29 onças e 3 oitavas para um ornamento)
500	Pano (6 varas, para os altares)
120	Púcaros (em vidro)
10.834	Retrós (para dois ornamentos)
5.100	Sacrário (de feitio e de o dourarem)
717	Tafetá
8.165	Tafetá (roxo, 38 côvados e meio)
31.200	Tela (13 côvados)
33.120	Turíbulo (de prata)

Serviços

6.700	Conserto (da livraria do convento); livros comprados
31.905	Forragem (da capela mor); execução (do arco); conserto (do retábulo)
100	Justificação da procuração do mordomo
280	Trasladação de papéis

OUTROS GASTOS (ANUAIS)

20.000	Funerais (4 irmãs)
6.000	Lavagem (da roupa)
10.400	Sapateiro
5.760	Vestidos (da gente de fora)

ANEXO 15

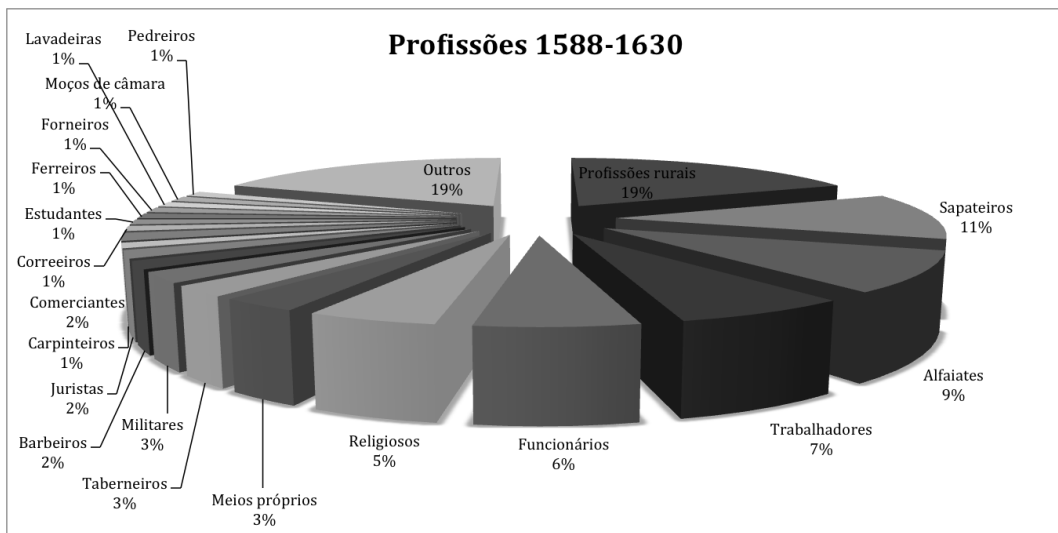
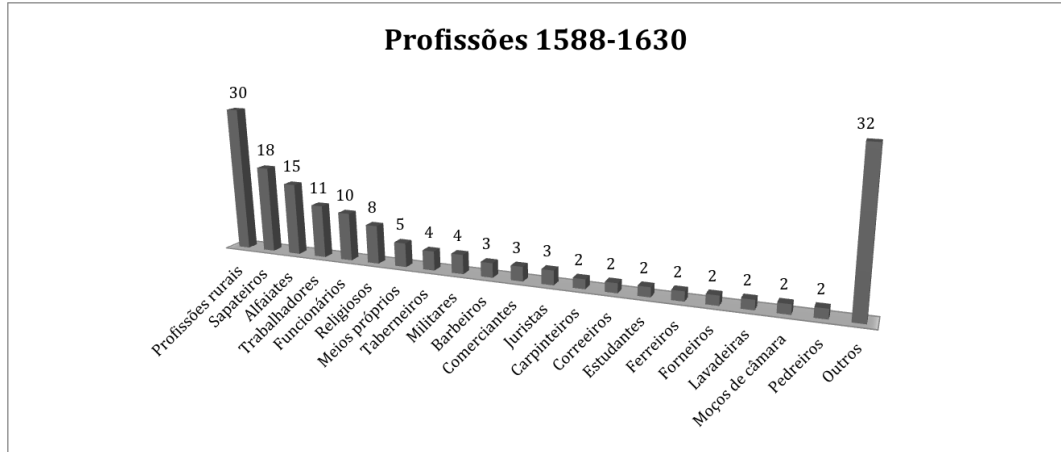
CONVENTO DE SANTA MARTA. PROPRIEDADES NO BAIRRO E ÁREAS LIMÍTROFES

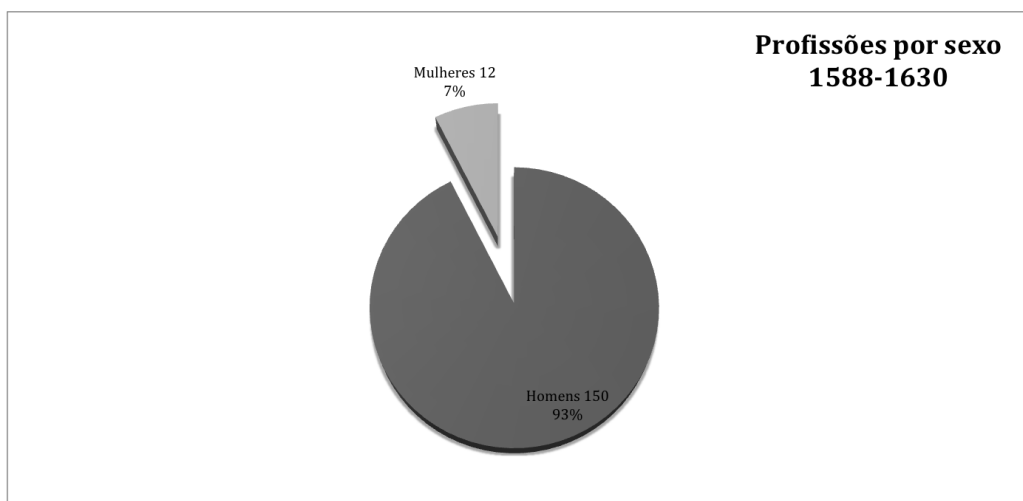
descrição	observações	data*	fonte
Cerca com casas, horta e pomar	Caminho do Chafariz do Andaluz	1571	ANTT, cx. 149, IV/F/1 (1) : SM 1-3, entrada 34
Cinco chãos	Defronte da portaria do convento. Para aí se edificar um pátio. Compra de quatro, aforamento de um dos chãos	1591	ANTT, <i>Ibidem</i> : SM 1-1, entrada 28
Casas	Junto ao pátio do convento. Deixadas em legado por uma irmã (Juliana da Conceição). Por sua vez, deixadas a esta última pelo irmão padre (António de Almeida), que adquiriu o seu foro. Também pagavam censo aos religiosos de São Francisco de Alvito. Uma destas casas encontrava-se em 1815, arrendada aos irmãos da Irmandade de Nossa Senhora da Conceição	1718-1736 / 1779-1815	ANTT, liv. 158-J; ANTT, liv. 142 : 260
Casas	Rua de Santa Marta. Troca por casas que o convento possuía na rua da Rosa	s.d. [1760]	ANTT, cx. 149, IV/F/1 (1) : SM 1-1, entrada 31
Propriedade	Rua das Pretas	s.d.	ANTT, <i>Ibidem</i> : SM 1-3, entrada 83

* Referimos apenas a data mais antiga que aparece nas fontes.

ANEXO 16

PROFISSÕES, 1588-1832





NOTA:

A entrada **profissões rurais** inclui: *hortelões* (19), *lavradores* (8) *moço de monte* (1), *rendeiro* (1), *vinhateiro* (1).

A entrada **funcionários** inclui: *alcaide* (1); *corregedor do crime* (1); *escrivães* (5) – *escrivão* (1), da chancelaria (1), da porta (1), das apelações (1), das execuções da Casa da Índia (1); *presidente da mesa da consciência* (1); *procurador da saúde* (1); *solicitador da corte* (1).

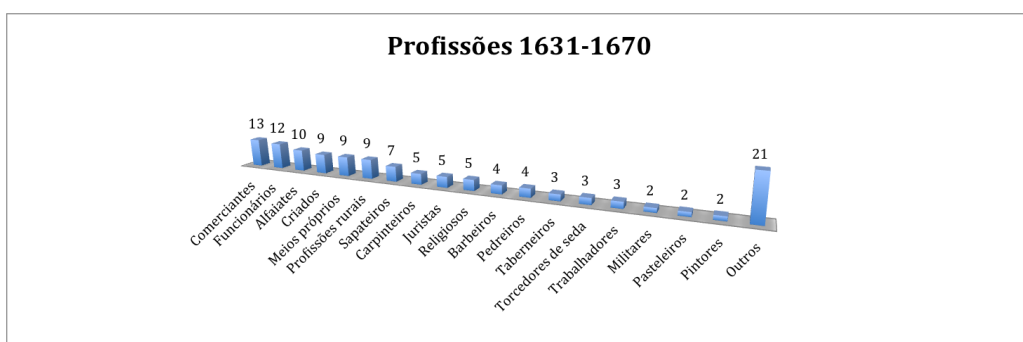
A entrada **comerciantes** inclui: *almocreve* (1); *negociante*, (1), *regateira* (1).

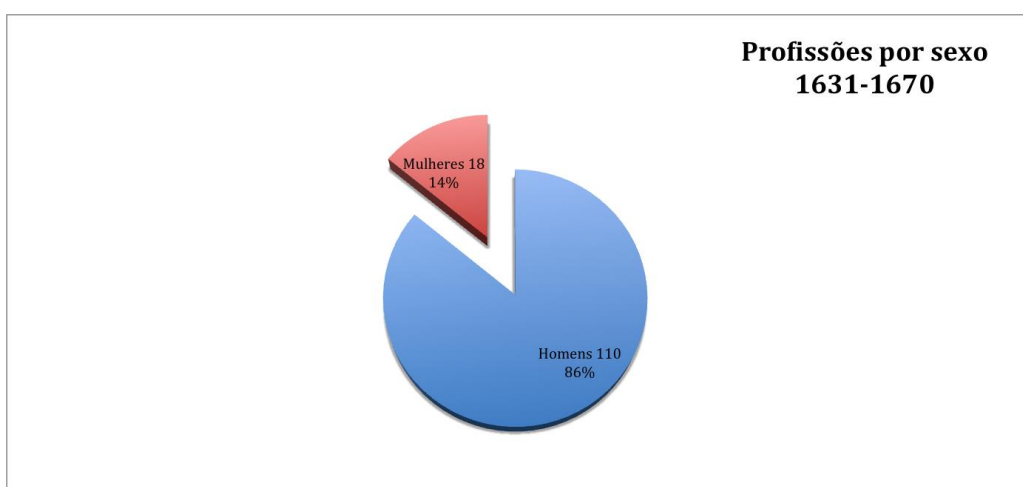
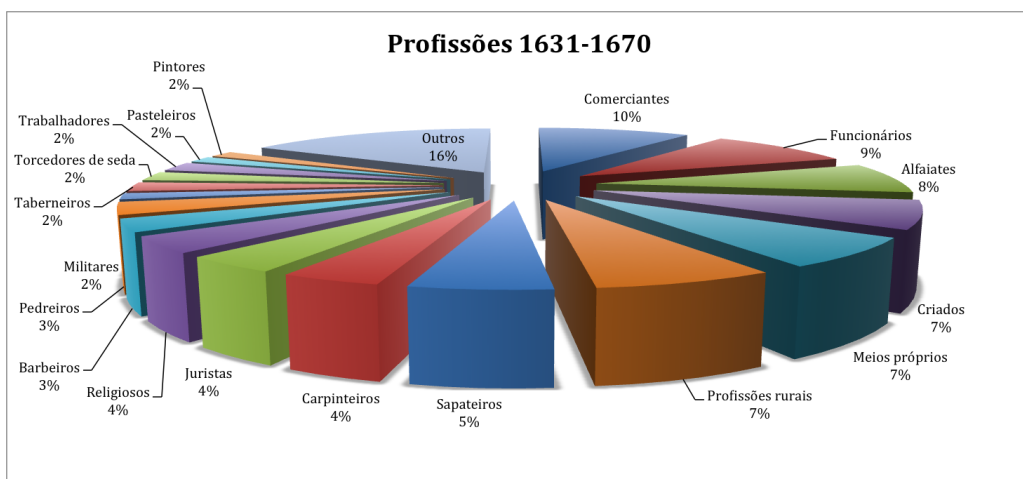
A entrada **carpinteiros** inclui: *carpinteiro de casas* (1); *marceneiro* (1).

A entrada **outros** assinala as profissões com um só registo: *atafoneiro*, *calceteiro*, *cereeiro*, *cirurgião*, *cocheiro*, *colchoeiro*, *copeiro*, *coronheiro de espingardas*, *correio*, *embarcação*, *ferrador*, *fressureira*, *latoeiro*, *lavadeira*, *marqueiro*, *médico*, *mestre de meninos*, *músico*, *oleiro*, *ourives*, *padeira*, *palmilhadeira*, *parteira*, *passamaneira*, *pasteleiro*, *pintor*, *reposteiro*, *ribeirinho*, *saboeiro*, *sirgueiro*, *tanoeiro*, *tecedeira*.

As profissões femininas referidas são as seguintes: *forneira* (1), *fressureira* (1), *hortelãs* (2), *lavadeira* (2), *padeira* (1), *palmilhadeira* (1), *parteira* (1), *passamaneira* (1), *regateira* (1), *tecedeira* (1).

FONTES: Anunciada, 1 e 2; Patriarcado, 58, 71, 102, 104, 105, 342, 664, 666, 669, 801, 862; ANTT, registos paroquiais (de nascimentos, casamentos e óbitos), freguesia de São José.





NOTA:

A entrada **comerciantes** inclui: *almocreve* (1), *mercadores* (6); *tendeiras* (6).

A entrada **funcionários** inclui: *alcaide* (1); *almoxarife* (1); *escrivães* (7) – das apelações (1), do meirinho do forte (1), da relação eclesiástica (1), das entradas dos vinhos (1), dos corregedores do juízo cível (1), das armas da companhia geral (1), dos vinhos (1); *desembargadores* (2); *requerente dos cativos* (1).

A entrada **profissões rurais** inclui: *cabreiros* (3), *hortelões* (3), *jardineiro* (1), *lavrador* (1), *moço de monte* (1).

A entrada **carpinteiros** inclui: *carpinteiro* (1), *carpinteiros de casas* (2), *carpinteiro de coches* (1), *marceneiro* (1).

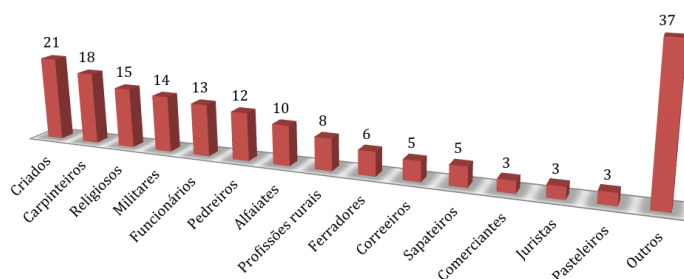
A entrada **juristas** inclui: *doutores* (4), *procurador* (1).

A entrada **outros** assinala as profissões com um só registo: *alcoviteira*, *assistente*, *atafoneiro*, *calafate*, *cirurgião*, *confeiteiro*, *correiro*, *cristaleira*, *escudeiro*, *fiadeira*, *forneira*, *lavadeira*, *leiteiro*, *obreiro*, *oleiro*, *parteira*, *passamaneiro*, *serralheiro*, *sirgueiro*, *tabaqueiro*, *tecelão*.

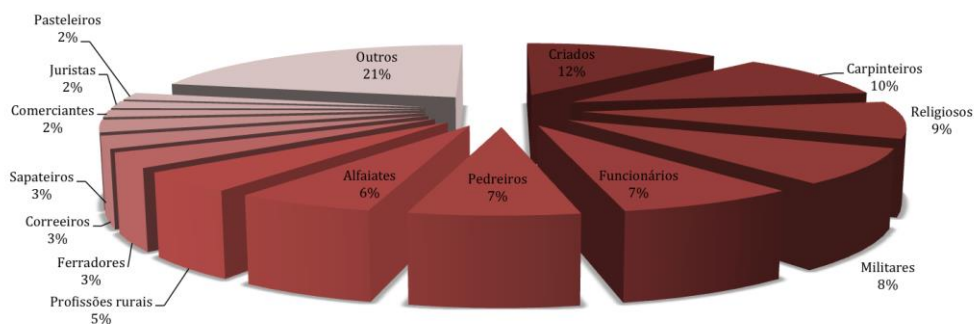
As profissões femininas referidas são as seguintes: *alcoviteira* (1), *criadas* (5), *cristaleira* (1), *fiadeira* (1), *forneira* (1), *lavadeira* (1), *parteira* (1), *taberneira* (1), *tendeiras* (6).

FONTES: Patriarcado, 58, 150, 190, 342, 679, 834, 860, 867, U.I. 1584, U.I. 1789; ANTT, registos paroquiais (de nascimentos e óbitos), freguesia de São José.

Profissões 1671-1710



Profissões 1671-1710



Profissões por sexo 1671-1710



NOTA: A entrada **carpinteiros** inclui: *carpinteiros* (10), *carpinteiro de casas* (1), *carpinteiros de coches* (4), *marceneiros* (3).

A entrada **militares** inclui: *militares* (12), *arceiros* (2)

A entrada **funcionários** inclui: *alfandegários* (2), *almoxarifes* (2), *corregedor* (1), *escrivães* (2), *desembargadores* (5), *reitor* (1).

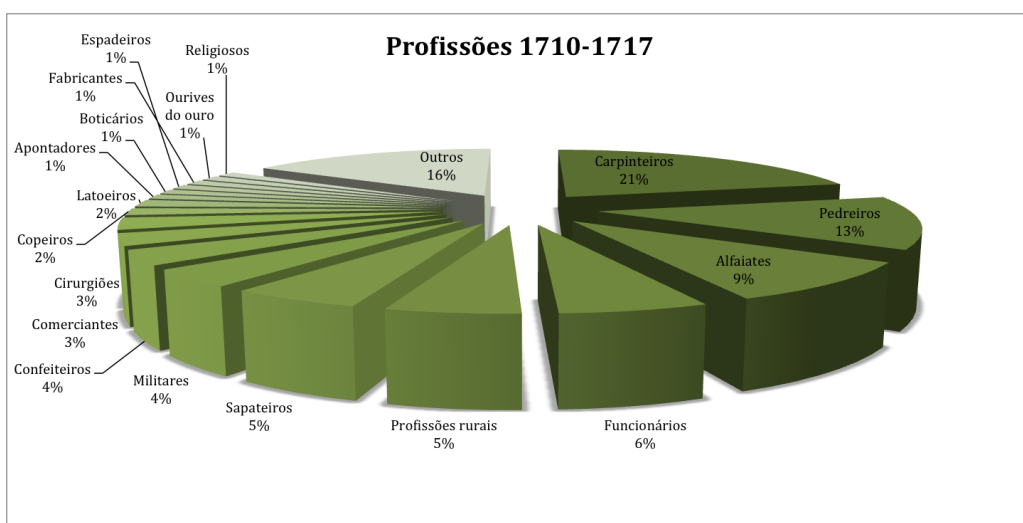
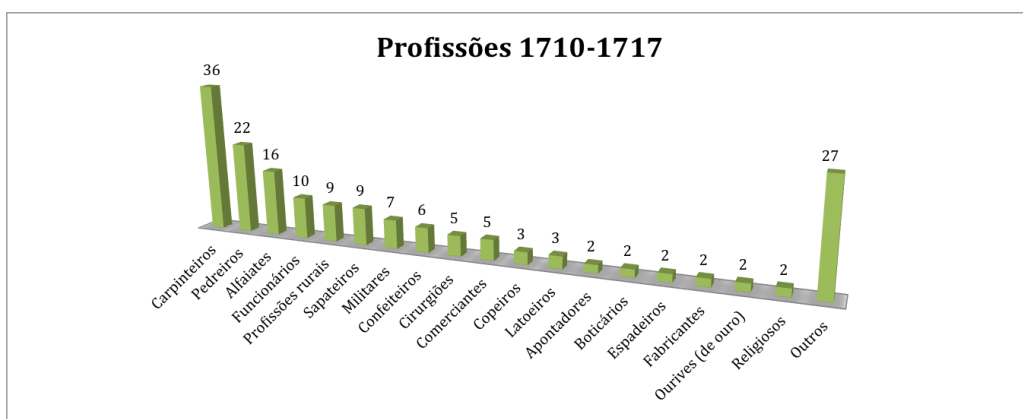
A entrada **comerciantes** inclui: *mercadores* (2), *negociante* (1).

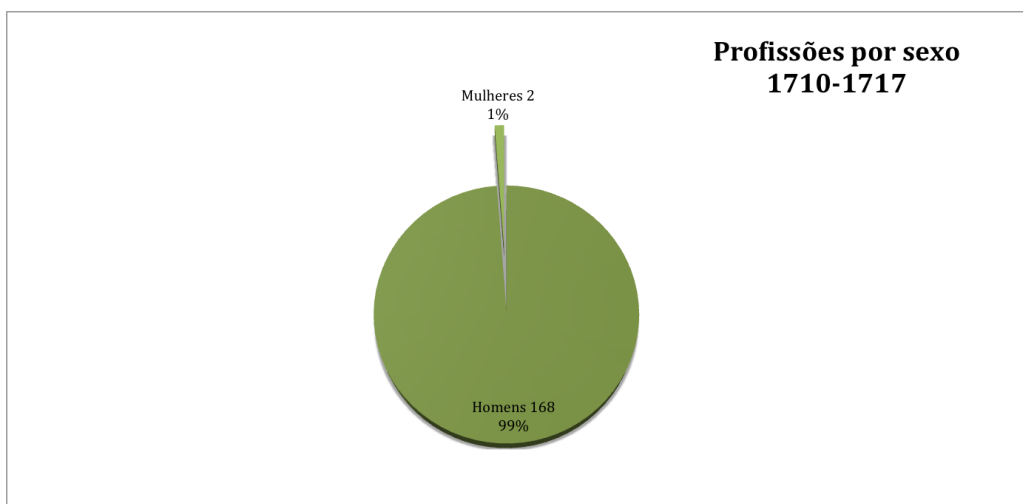
A entrada **juristas** inclui: **doutor** (1); **procuradores** (2) – das freiras de Santa Marta (1), da Anunciada (1).

A entrada **outros** assinala as profissões com um só registo: **anforeiro, atafoneiro, boticário, caixeiro, cirurgião, confeiteiro, cozinheiro, dourador, diplomata** (enviado de Castela), **engomadeira, ferreiro, forneira, guarda, mestre escola, mordomo, passamaneiro, sirqueiro, tanoeiro, trabalhador** e as profissões com dois registos: **aguadeiros, ajudantes, correiros, ferradores, meios próprios, mendigos, pasteleiros, tecelões, torcedores de seda**.

As profissões femininas referidas são as seguintes: **criadas** (8), **engomadeira** (1), **forneira** (1).

FONTES: Anunciada, 5, 6 e 7; Patriarcado, 448, 533, 899; ANTT, registos paroquiais (de óbitos), freguesia de São José.





NOTA:

A entrada **carpinteiros** inclui: *carpinteiros* (21), *carpinteiros de casas* (2), *carpinteiros de coches* (5), *carpinteiro de noras* (1), *carpinteiros de seges* (4), *marceneiros* (3).

A entrada **funcionários** inclui: *assistentes* (2) – ao despacho (1), na moeda (1); *continuo da junta dos três estados* (1); *escrivães* (3) – das capelas (1), da mesa da consciência (1), do registo dos testamentos (1); *guarda-mor* (1); *oficiais* (2) – da alfândega (1), da secretaria (1); *provedor das capelas* (1).

A entrada **profissões rurais** inclui: *hortelões* (5), *fazendeiros* (4).

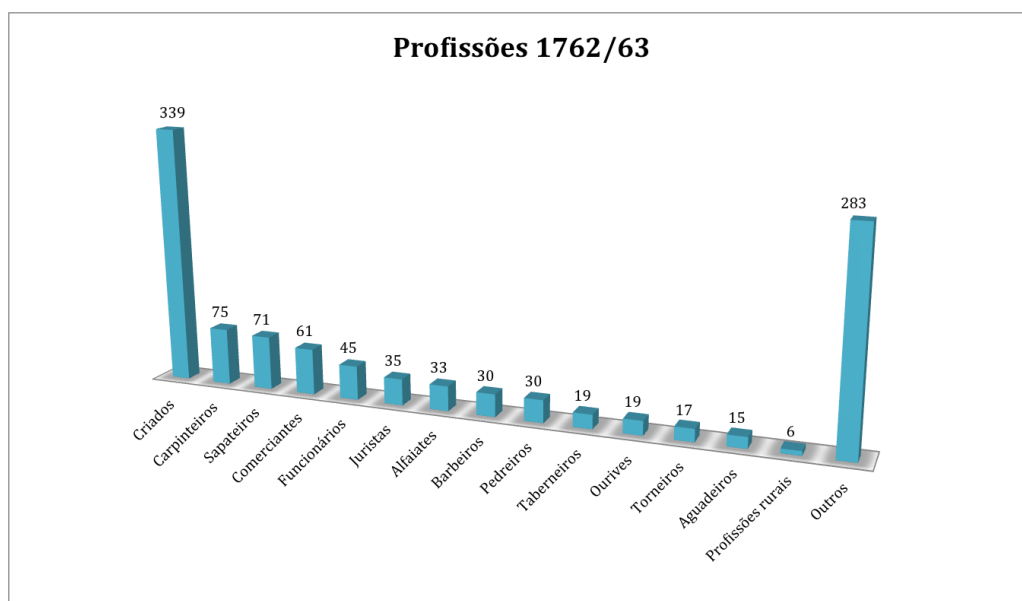
A entrada **comerciantes** inclui: *mercadores* (2); *tendeiros* (3).

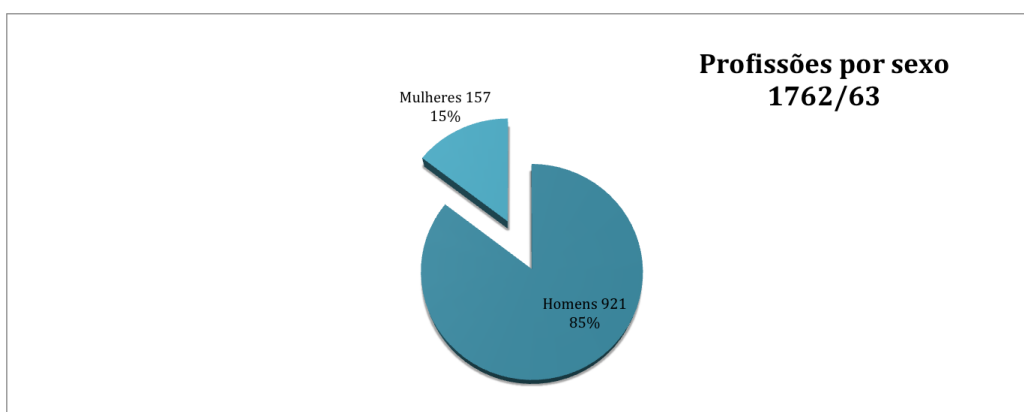
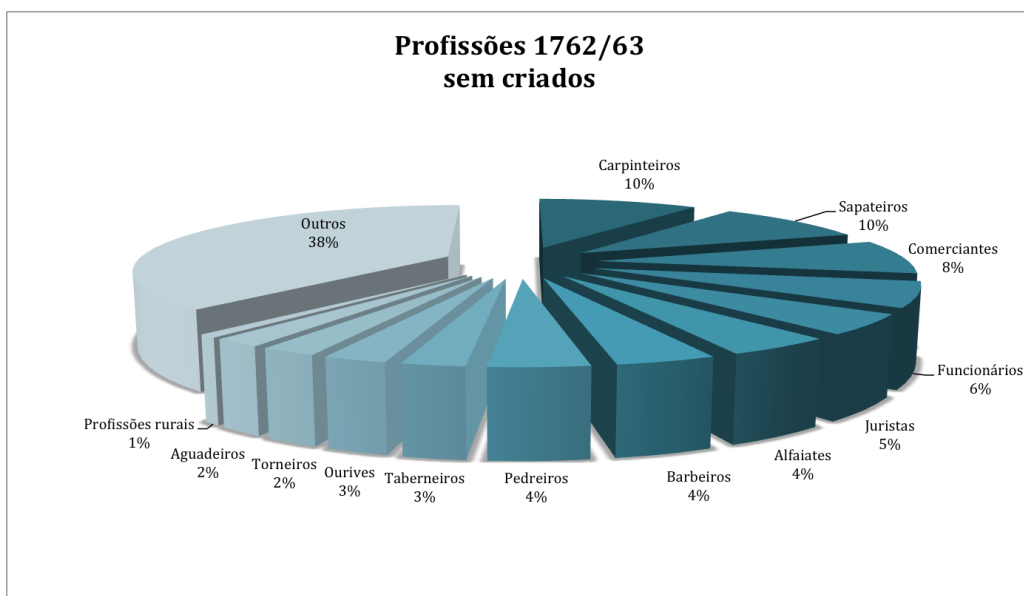
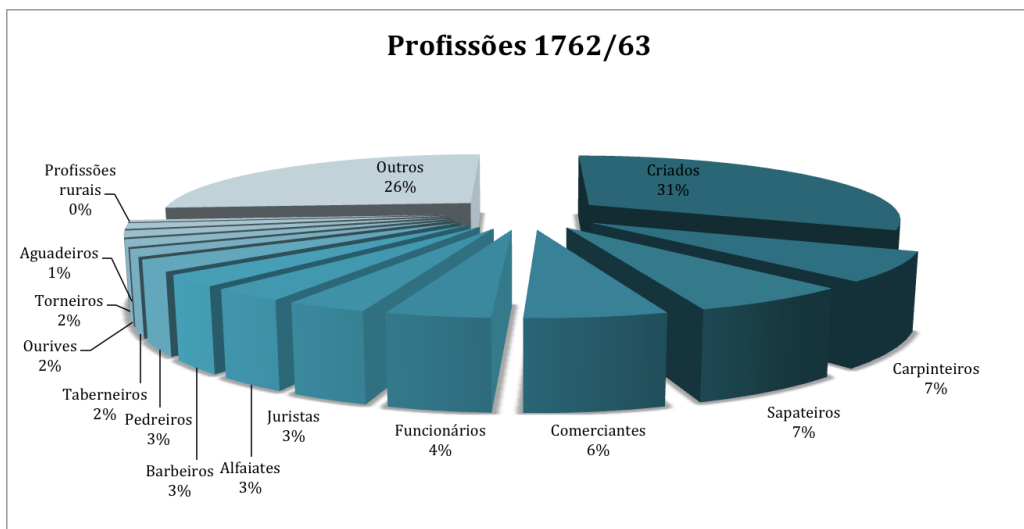
A entrada **apontadores** inclui: *apontador* (1), *apontador de lancetas* (1).

A entrada **outros** assinala as profissões com um só registo, em número de 27: *ajudante, atafoneiro, capeleira, caixeiro, cereeiro, condestável, cordoeiro, currilheiro, estribeiro, farinheiro, ferrador, ferreiro, fiteiro, ladrilhador, médico, meios próprios, mestre de música, moço de frete d'el rei, pasteleiro, peneireiro, pintor, sabreireiro, serrador, serralheiro, soldeiro, tanoeiro, violeiro.*

As profissões femininas referidas são as seguintes: *capeleira* (1), *hortelã* (1).

FONTES: Anunciada, 11; ANTT, registos paroquiais (de óbitos), freguesia de São José.





NOTA:

A entrada **carpinteiros** inclui: *carpinteiros* (49), *carpinteiros de seges* (13), *mestre carpinteiro* (1), *oficiais de carpinteiro* (10), *marceneiros* (2).

A entrada **comerciantes** inclui: *adela* (1), *lojistas* (23) – de bebidas (8), de capela (1), de fancaria (3), de ferragens (1), de louça (1), de mercearia (1), de pregos (1), de retrós (1), de sal (1), de sortes (1), de trastes (1) e com estância de madeira (2); *marchantes* (2), *mercador (de sola)* (1), *merceeiro* (1); *negociante* (1),

tendeiros (26); **vendedores** (6).

A entrada **funcionários** inclui: **contador da mesa de consciência** (1); **contraste da corte** (1); **corregedor do cível da cidade** (1); **corretor de pretas** (1); **desembargadores** (5); **despachante da alfândega** (1); **escrivães** (13) – dos agravos (1), das apelações cíveis (1), das armas do bairro do Andaluz (1), do crime (1), do crime do bairro de Andaluz (1), do eclesiástico (1), das execuções antigas dos contos (1), do fisco (1), do registo da chancelaria (1) escreventes (4); **feitores** (3) – da alfândega do tabaco (1), da casa da fruta (1), da mesa dos azeites (1); **fiéis** (2) – fiel (1), de feitos do escrivão das apelações cíveis (1); **guardas** (6) – de arruanças da alfândega (1), da relação (1), de navios (2), do número da alfândega (1), do número serventuário (1); **juiz do crime do bairro de Andaluz** (1); **meirinho das obras reais** (1), **oficiais** (3) – do escritório do bairro do Andaluz (1), do Paço da Madeira (1), da secretaria do senado (1); **partidor dos órfãos** (2); **porteiro dos auditórios** (1); **proprietário do ofício de inquiridor do cível da corte** (1); **secretário do esmoler mor** (1); **tabelião** (1).

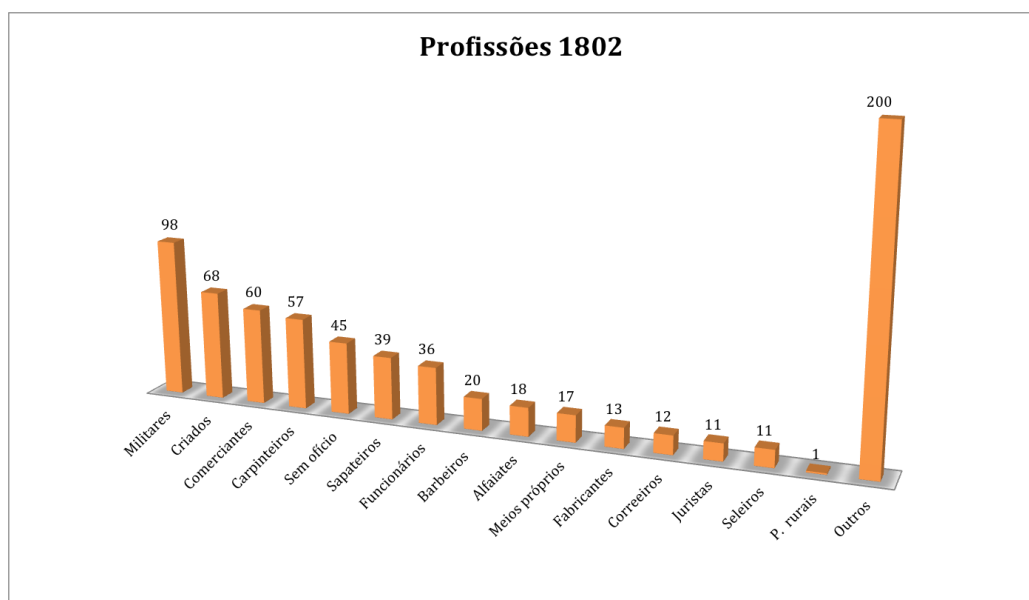
A entrada **juristas** inclui: **advogados** (9), **procuradores de causas** (25), **procurador do Lavre** (1).

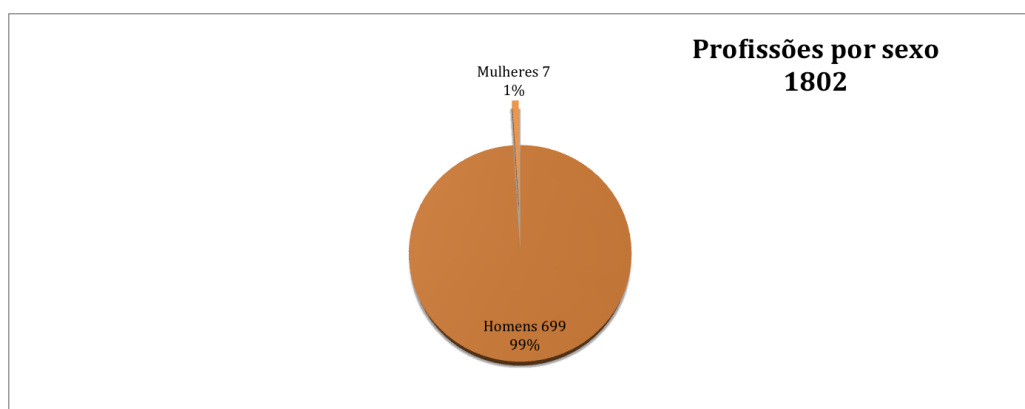
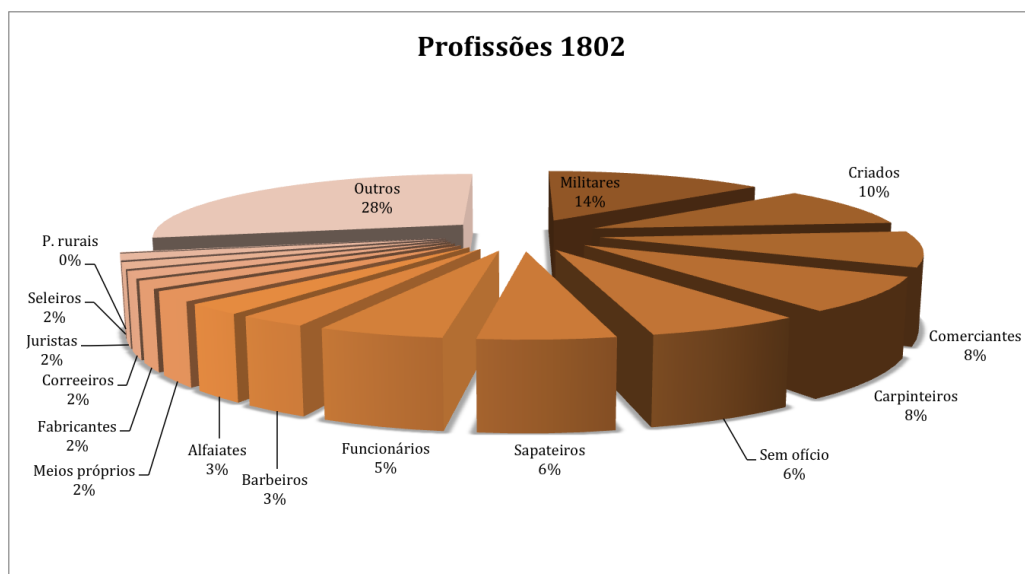
A entrada **barbeiros** inclui: **barbeiros** (17), **cabeleireiros** (13).

Incluímos na entrada **outros** todas as profissões que possuíam entre 13 e 1 registos: **pintores, proprietários** – de armazém de vinagres (1), de celeiros de trigo (10), de fábrica de gelo (1), de fábrica de pão (1); **latoeiros; correeiros, trabalhadores; caixeiros; cirurgiões; penteeiros; ferradores; boticários; canteiros; confeiteiros; serralheiros; alugadores; douradores; esteireiros; freeiros; padeiros; serradores; tecelões; lapidários, seleiros, surradores; carapuceiros, chocolateiros, cordoeiros, ferreiros, lavrantes, mestres de meninos, músicos; cortadores (de carneiro e de vaca), cozinheiros, linheiras, livreiros, vestimenteiros; bordadores; cereeiros; cobradores; espadeiros; esparteiros; médicos; mestres de dança; passamaneiros; pasteiros; peleiros; rabequistas; salteiros; sombreiros; vidraceiros; armazenista (de vinhos); arrieiro; boleiro; calceteiro; caldeireiro; carreiro; carteiro; colareja; consertador (de relógios); encrespador (de sobrepelizes); entalhador; fazendeiro; funileiro; ladrilhador; lavrador; luveiro; odreiro; papelista; parteira; químico; recolhedor (de bestas); sardinheiro; tanoeiro; tintureiro; tirador (de prata); torneira; vazador (de ouro); violeiro; volante.**

As profissões femininas referidas são as seguintes: **adela** (1), **colareja** [vendedora de frutas e legumes] (1), **criadas** (136), **linheiras** (3), **padeiras** (2), **parteira** (1), **taberneiras** – uma delas é registada como “taberneira preta” (2), **tendeiras** (10), **torneira** – registada como possuindo, também, uma estância de lenha (1).

FONTE: Livro dos Maneios (Freguesia de São José de Lisboa) (1762 /1763), TC, DC 543 M.





NOTA:

A entrada **militares** inclui: **alferes** (1); **arceiros** (3), **cabo de ordenança** (1); **cadete** (4); **capitães** (5) – capitães (3), capitães de mar e guerra (2); **cirurgião da tropa** (1); **comissário da tropa** (1); **militares** (22); **tambor** (1); **tenentes** (7) – tenentes (2), de cavalaria (1), [tenente] general (1) do mar (2), reformado (1); **sargento** (3); **soldados** (49).

A entrada **comerciantes** inclui: **estância de lenha** (1); **lojistas** (9) – de bebidas (7) de ferragens (1), de louça da Índia (1); **tendeiros** (41); **vendedores** (9) – de azeite (1), de couros (4), de farinha (2), de fitas (1), de louça (1).

A entrada **carpinteiros** inclui: **carpinteiros** (26), **carpinteiros de seges** (18), **carpinteiro de machado** (1), **marceneiros** (12).

A entrada **funcionários** inclui: **contador do arsenal** (1); **desembargadores** (2); **escreventes** (3), **escrivães** (6) – da corte (1), das capelas (1), das comissões (1), do erário (1), dos órfãos (2); **guarda mor da relação** (1); **juiz de fora** (1); **mandador da Ribeira** (2); **picador da casa real** (1); **servidores** (16) – na alfândega (4), na casa das carnes (1), na chancelaria (1), no almirantado (1), no conselho da fazenda (1), no erário (1), no infantado (1), no senado (3), no tabaco (2), no Terreiro (1); **tabelião** (2); **trabalhador no arsenal** (1).

A entrada **barbeiros** inclui **barbeiros** (10), **cabeleiros** (10).

A entrada **fabricantes** inclui: **fabricantes** (11), **de chapéus** (2).

A entrada **juristas** registos inclui: **advogados** (4), **bacharel** (2), **doutor** (1), **procuradores** (4).

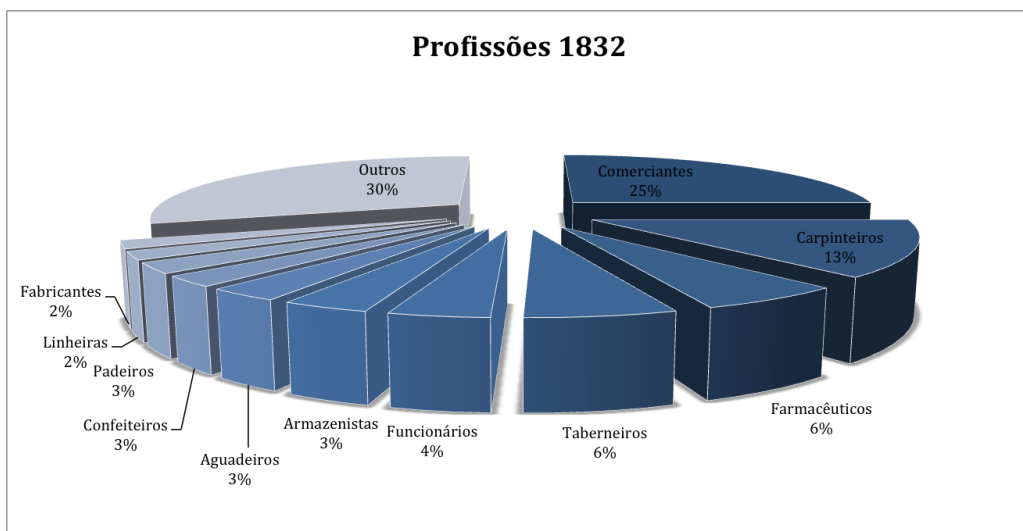
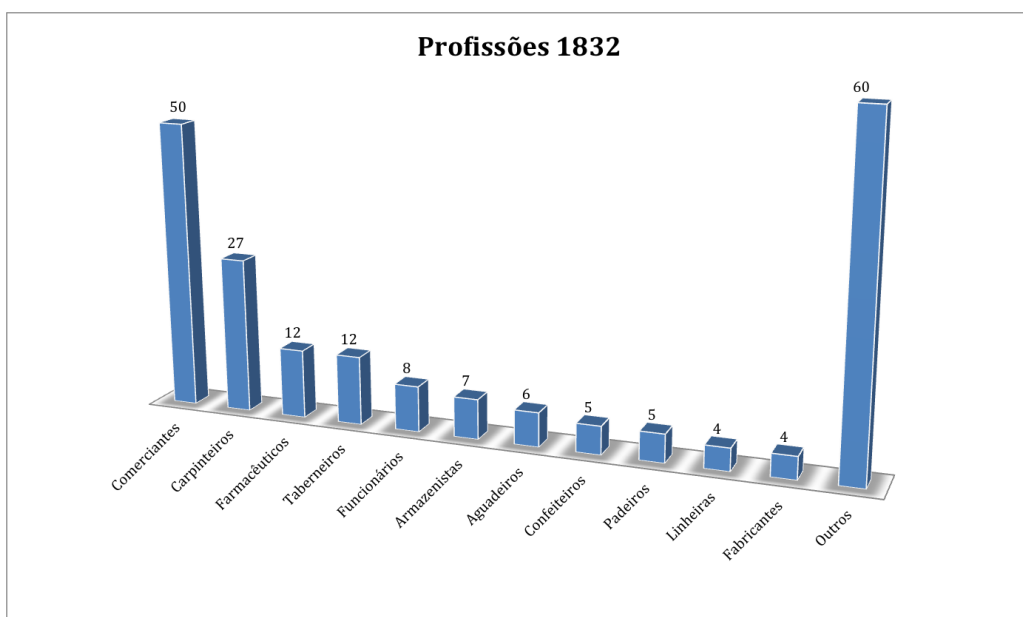
A entrada **profissões rurais** inclui: **vaqueiro** (1).

Incluimos na entrada **outros** todas as profissões que possuíam entre 10 e 1 registos: **ourives; pintores; serralheiros; taberneiros; navegantes; religiosos; latoeiros; padeiros; trabalhadores; aguadeiros; cozinheiros; latoeiros; penteeiros; armadores; canteiros; ferradores; linheiras; boticários; chocolateiros;**

cirurgiões; cortadores de carne; douradores; droguistas; ferreiros; pedreiros; tanoeiros; torneiros; armadores; caldeiros; carapuceiros; cereeiros; chapeleiros; confeitores; cordoeiros; diplomatas (enviado da Holanda e ministro da Dinamarca), ervanários; escultores; espingardeiros; esteiros; freeiros; funileiros; lapidários; médicos; mendigos; remendões; salteiros; serradores; tecelões; alquilador; alugador de cavalos; alugador de seges; bate folha; caldeiro; caixeiro; cesteiro; consertador de leques; correio; espingardeiro; estalajadeiro; impressor; jardineiro; literato; peneireiro; sineiro; sombreireiro; tirador de ouro; tintureiro; varredor.

As profissões femininas referidas são as seguintes: *criada* (1), *linheiras* (4), *padeira* (1), *vendedora de fitas* (1).

FONTE: Livro do lançamento da décima (Freguesia de São José de Lisboa) (1802), TC, DC 560 AR.





NOTA:

A entrada **comerciantes** inclui: **adelos** (4), **estância de lenha** (5); **lojistas** (15) – de bebidas (7), de carvão (2), de chapéus (1), de ferragens (1), de gesso (1), de louça (1), de solas (1), de trastes (1); **merceiros** (2); **tendeiros** (23); **vendedor de hortaliças** (1).

A entrada **carpinteiros** inclui: **carpinteiros** (10), **carpinteiros de seges** (2), **marceneiros** (15).

A entrada **farmacêuticos** inclui: **boticários** (5), **ervanários** (7).

A entrada **funcionários** inclui: **escrivães** (7) – do cível (1), dos feitos da fazenda (1), do crime da corte e casa (1); **guarda real da polícia** (1).

A entrada **armazenistas** inclui: **armazenistas de aguardentes** (3), **armazenistas de azeite** (1), **armazenistas de vinhos** (3).

A entrada **fabricantes** inclui: **fabricantes de gesso** (2), **fabricante de fitas** (1), **fabricante de sebo** (1).

A entrada **taberneiros** inclui **casa de pasto** (1).

Incluímos na entrada **outros** todas as profissões que possuíam entre 3 e 1 registos: **alquilés; barbeiros; correiros; forneiros; médicos; serralheiros; advogados; algibebes; cereeiros; cutileiros; ferradores; ferreiros; louceiros; relojoeiros; seleiros; sombreireiros; tanoeiros; talhantes; vaqueiros; vidraceiros; amolador; armador; chocolateira; criado; droguista; esteireiro; funileiro; latoeiro; mestre de meninos; pasteleiro; sapateiro; surrador; torneiro.**

As profissões femininas referidas são as seguintes: **adela** (1), **boticária** (1), **ervanárias** (5), **linheiras** (4), **lojistas de carvão** (2), **louceiras** (2), **taberneiras** (2), **tendeiras** (2).

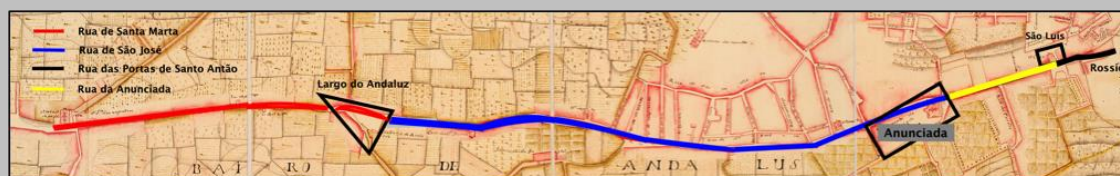
FONTE: Livro do lançamento da décima. (Freguesia de São José de Lisboa) (1832), TC, DC 572 AR.

ANEXO 17

ARRUAMENTOS DO BAIRRO DE SÃO JOSÉ E ÁREAS LIMÍTROFES DESCRIÇÃO ONOMÁSTICA E CRONOLÓGICA

Anexo 17 A

RUA DIREITA



Rua Direita e os seus quatro trechos: rua das Portas de Santo Antão, rua da Anunciada, rua de São José e rua de Santa Marta. Assinalámos ainda o largo do Andaluz, a Anunciada, São Luís e o Rossio. Assinalada sobre a planta de Reverend (1756)

Descrição	Data	Fonte
Estrada pública que vai para Andaluz	1545	ANTT, Gaveta 16, maço 4 : doc. 51
Rua Direita	1585	Anunciada, 2 : 148
Rua Direita de São José	1613	ANTT, batismos
Rua Direita de Santa Marta	1615	ANTT, batismos
Rua Direita de Santo Antão	1628	Patriarcado, 342 : 479 v
Rua Direita defronte de São Luís		Patriarcado, 342 : 482
Rua Direita acima da igreja		Patriarcado, 342 : 484
Rua Direita da Anunciada	1630	Patriarcado, 58
Rua Direita atrás da Anunciada	1667	ANTT, óbitos
Rua Direita atrás de Santa Marta	1667	ANTT, óbitos
Rua Direita, ao Despacho dos Vinhos	1667	ANTT, óbitos
Rua Direita defronte do Cardal	1669	ANTT, óbitos
Rua Direita acima do Despacho	1706	ANTT, óbitos
Rua Direita de São José, ao Canto das Almas	1723 a 1749	Anunciada, 3 : 62 a 65
Rua Direita junto ao Sequeiro de São Luís	1724	ANTT, óbitos
Rua Direita de Santa Marta	1741 a 1748	Anunciada, 3 : 438 a 440
Na rua Direita de São José	1756	ANTT, óbitos
Rua Direita de S. José (...) principiando do arco das Portas de Santo Antão	1762/63	TC, DC 543 M : 3
Rua Direita até às Portas	1765	Patriarcado, U.I. 1113
Rua Direita até S. Luís	1765	Patriarcado, U.I. 1113
Rua Direita de São José	1765	Patriarcado, U.I. 1113
Rua Direita chamada de São José	1766	ANTT, maço 5, nº 16 : 2
Rua Direita, no beco Sem Saída	1773	ANTT, óbitos
Rua Direita de São José, onde chamam casas caídas	1774	ANTT, óbitos
Rua Direita	1788	Anunciada, 20
Rua Direita da Anunciada	1789	ANTT, óbitos
Rua Direita de São José	1797	Anunciada, 21
Rua Direita	1825	ANTT, óbitos
Rua Direita	1833	ANTT, óbitos

Anunciada / rua da Anunciada

Descrição	Data	Fonte
Rua da Anunciada	1551	Oliveira, 1987 [1551] : 20
À Anunciada	1585	Anunciada, 2
Rua Direita da Anunciada	1630	Patriarcado, 58
Abaixo da Anunciada	1667	ANTT, óbitos
Cruz de frente da Anunciada	1667	ANTT, óbitos
Rua Direita atrás da Anunciada	1667	ANTT, óbitos
Junto ao Arco da Anunciada	1671	ANTT, óbitos
À Anunciada	1684-88	Anunciada, 32 : 215
Rua da Anunciada	1731	ANTT, óbitos
Calçada da Anunciada	1737	ANTT, óbitos
Rua da Portaria da Anunciada	1738	ANTT, óbitos
Rua por detrás da Anunciada	1762	TC, DC 543 PP : 54
Anunciada até São Luís	1765	Patriarcado, U.I. 1113
Rua da Anunciada	1771	Santana, s.d. [1771] : 50
Rua dita da Anunciada	1772	Anunciada, 34 : 7
À Anunciada	1774	ANTT, maço 5, nº 16 : 15 v
Rua da Anunciada	1789	ANTT, Óbitos
	1815	ANTT, Óbitos
	1817	Anunciada, Ms. 18
	1825	Patriarcado, <i>Desobrigas – freguesia de São José</i> , 1820-1829
	1826	Anunciada, 19
	1834	ANTT, óbitos
	1857	Folque, 1857 : 36

Largo da Anunciada

Descrição	Data	Fonte
Largo da Anunciada	1739	ANTT, óbitos
	1788	Anunciada, 20
	1790	Anunciada, 15
	1815	ANTT, óbitos
	1817	Anunciada, 18
	1826	Anunciada, 19
	1834	ANTT, óbitos
	1857	Folque, 1857 : 36

Rua de São José

Descrição	Data	Fonte
De frente desta igreja (de São José)	1601	Patriarcado, 104 : 88 v
Casas a São José, junto a João Salvaguo	1607	Anunciada, 1 : 14 v
Rua Direita de São José	1613	ANTT, batismos
A São José	1621	Patriarcado, 801
Rua Direita da igreja para cima	1628	Patriarcado, 342 : 484 v
Junto da igreja (de São José)	1666	ANTT, óbitos
Na rua Direita de São José	1756	ANTT, óbitos
Rua de Santo José	1756	Reverend, 1756
Rua Direita de S. José (...) principiando do arco das Portas de Santo Antão	1762/63	TC, DC 543 M : 3
Rua Direita de São José	1765	Patriarcado, U.I. 1113
Rua Direita chamada de São José	1766	ANTT, maço 5, nº 16 : 2
Rua Direita de São José	1771	Carvalho [1771] : 22
Rua Direita de São José até o arco das Portas de Santo Antão	1771	Santana, s.d. [1771]): 9 e 10
Rua Direita de São José, junto a esta igreja	1789	ANTT, óbitos
Rua de São José	1860	Patriarcado, <i>Desobrigas – freguesia de São José</i> , 1860
	1857	Folque, 1857 : 27 e 36

Canto das Almas



Assinalado sobre a planta de Reverend (1756)

Descrição	Data	Fonte
Ao Canto das Almas	1717	Anunciada, 11 : 243 v
Rua Direita de São José, ao Canto das Almas	1723 a 1749	Anunciada, 3 : 62 a 65; 194
Esquina das Almas		
Canto das Almas		
Ao Canto das Almas	1724	ANTT, óbitos
Canto das Almas	1735	ANTT, óbitos

Marco

Descrição	Data	Fonte
Ao Marco	1585	Anunciada, 2 : 157
Arriba do Marco	1601	Patriarcado, 104 : 87
Em Santa Marta, ao Marco	1607	Patriarcado, 102 : 198
Ao Marco	1615	ANTT, batizados
Ao Marco, a São José	1621	Patriarcado, 801
Rua do Marco	1621	Patriarcado, 669 : 122 v e 123
Rua Direita abaixo do Marco	1666	ANTT, óbitos
Rua Direita, junto ao Marco	1667	ANTT, óbitos
Ao Marco	1684 a 90	Anunciada, 32 : 121 e 148
Junto ao Marco	1702	ANTT, óbitos
Ao Marco	1710	Anunciada, 11 : 26 v
Abaixo do Marco	1718	Anunciada, 8 : 158
Na rua Direita, ao Marco	1719	Anunciada, 8 : 95
Ao Marco	1723 a 1749	Anunciada, 3 : 393 a 399; 403 a 409
Marco	1757	AMH, Caixa nº 49, Livro nº 75 : 1 v
Marco da rua Direita	1765	Patriarcado, U.I. 1113

Rua de Santa Marta

Descrição	Data	Fonte
A Santa Marta	1585	Anunciada, 2 : 185
Arriba de Santa Marta	1601	Patriarcado, 104 : 93
A Santa Marta	1607	Patriarcado, 71
Rua Direita de Santa Marta	1615	ANTT, batismos
Rua Direita junto a Santa Marta	1628	Patriarcado, 342 : 485 v
Rua Direita atrás de Santa Marta	1667	ANTT, óbitos
Acima do mosteiro de Santa Marta	1671	ANTT, óbitos
Junto a Santa Marta Ocidental	1719	ANTT, óbitos
Atrás de Santa Marta	1720	ANTT, óbitos.
Rua Direita de Santa Marta	1741 a 1748	Anunciada, 3 : 438 a 440
Rua de Santa Marta	1765	Patriarcado, U.I. 1113
Rua Direita de Santa Marta	1774	ANTT, óbitos
Rua de Santa Marta	1825	ANTT, óbitos
Largo de Santa Marta		
Rua de Santa Marta	1834	ANTT, óbitos
	1857	Folque, 1857 : 19 e 27
Rua de Santa Marta	1857	ANTT, óbitos
Rua Direita de Santa Marta		
Rua de Santa Marta	2014	www.google.pt/maps

Cruz de Santa Marta

Descrição	Data	Fonte
Cruz de Santa Marta	1669	ANTT, óbitos
À Cruz de Santa Marta	1676	ANTT, óbitos
Defronte do Despacho do Vinho da Cruz de Santa Marta	1685	ANTT, óbitos
À Cruz de Santa Marta	1710	Anunciada, 11 : 5
	1717	ANTT, óbitos
	1720	Anunciada, 3 : 6
À Cruz de Santa Marta de Fora	1722 a 1748	Anunciada, 3 : 13 a 15
À Cruz de Santa Marta	1731	ANTT, óbitos
À Cruz de Santa Marta, na esquina da travessa do Açougue Velho	1732 a 1749	Anunciada, 3 : 414
À Cruz de Santa Marta	1751	ANTT, óbitos
Cruz de Santa Marta	1765	Patriarcado, U.I. 1113
Defronte da Cruz de Santa Marta	1773	
Cruz de Santa Marta	1779	ANTT, óbitos
Na Cruz de Santa Marta	1815	ANTT, óbitos
Rua de Santa Marta	1857	Folque, 1857 : 19 e 27

Anexo 17 B

RUA DE SANTO ANTÓNIO DOS CAPUCHOS



Assinalada sobre a planta de Reverend (1756)

Descrição	Data	Fonte
A Santo António dos Capuchos	1622	Patriarcado, 801
Travessa que vai para os Capuchos	1669	ANTT, óbitos
Rua de Santo António dos Capuchos	1675	Patriarcado, 899
	1679	Anunciada, 1 : 3 e 36
Rua de Santo António	1712	Costa, 1869 [1712] : 301 a 303
Rua de Santo António dos Capuchos	1722 a 1749	Anunciada, 3 : 28 a 32
	1756	Reverend, 1756
Rua de Santo António	1761	ANTT, óbitos
Rua de Santo António	1771	Santana, s.d. [1771] : 9 e 10
Rua de Santo António	1777	ANTT, óbitos
Rua de Santo António	1784	ANTT, óbitos
Rua de Santo António dos Capuchos	1834	TC, DC 572 P : 50 v; ANTT, óbitos
	1857	Folque : nº 28

RUA DO TELHAL



Assinalada sobre a planta de Reverend (1756)

Descrição	Data	Fonte
Rua do Telhal	1586	Anunciada, 2 : 185
	1601	Patriarcado, 104 : 88
	1628	Patriarcado, 342 : 480
Rua do Telhar	1638	Anunciada, 10 : 41
Rua do Telhal	1664	Patriarcado, 190 : 121
	1688	Anunciada, 32 : 110 v
Entrada da rua do Telhal	1713	ANTT, óbitos
Rua do Telhal	1720 a 1749	Anunciada, 3 : 79 a 82
Rua do Telhar	1727	Anunciada, <i>Livro das Eleyçoens...</i> , 1726

Rua do Telhal	1756	Reverend, 1756
Rua do Telhal	1762/63	TC, DC 543 M : 91
	1826	Anunciada, 19
	1857	Folque : 27 e 28

RUA DAS PRETAS



Assinalada sobre a planta de Reverend (1756)

Descrição	Data	Fonte
Rua das Pretas	1603	Anunciada, 25 : 18 a 28 v
Travessa das Pretas	1607	Patriarcado, 102 : 194 v
Rua das Pretas	1620	Patriarcado, 801
Rua das Pertas (sic)	1636	Anunciada, 1 : 19 v
Rua das Pretas	1684-89	Anunciada, 32 : 154
Rua das Pretas	1723 a 1749	Anunciada, 3 : 162 a 168 v
Rua dos Pretos	1756	Reverend, 1756
Rua das Pretas	1762/63	TC, DC 543 M : 167
	1817	Anunciada, 18
	1820	Patriarcado, <i>Desobrigas – freguesia de São José</i> , 1820-1829
	1826	Anunciada, 19
	1834	ANTT, óbitos
	1857	Folque : 27

RUA DE VALVERDE / RUA DO SALITRE



Assinalada sobre a planta de Reverend (1756).

Descrição	Data	Fonte
Rua de Valverde	1551	Oliveira, 1987 [1551] : 20
Rua de Val Verde	1552	Brandão, 1990 [1552] : 217 a 223
Rua de Valverde	1630	Patriarcado, 58
Porta do Salitre	1667	ANTT, óbitos
Horta do Salitre	1674	ANTT, óbitos
Pátio do Salitre	1684	ANTT, óbitos
Ao Salitre	1710	ANTT, óbitos
Estrada do Salitre	1712	Costa, 1869 [1712], III : 301 a 303
Valverde	1718	Anunciada, 12 : 10 v
Ao Salitre / Rua do Salitre	1751	ANTT, óbitos
Rua do Salitre	1756	ANTT, óbitos
Rua do Salitre	1771	Carvalho [1771] : 22
Estrada do Salitre	1772	ANTT, óbitos
Antiga rua do Salitre	1774	ANTT, maço 5, nº 16 : 40
Rua Direita do Salitre	1784	ANTT, óbitos
Rua do Salitre	1789	ANTT, óbitos
	1794	Anunciada, 16
Rua do Salitre	1815	ANTT, óbitos
	1817	Anunciada, 18
Salitre	1826	Anunciada, 19
Rua do Salitre	1834	ANTT, óbitos
Calçada do Salitre	1857	Folque : 27
Rua do Salitre	2014	www.google.pt/maps

Anexo 17 C

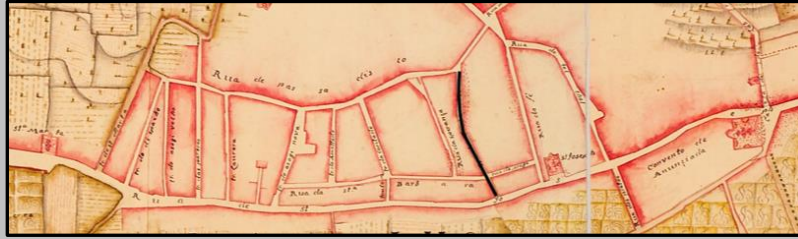
RUA DA FÉ



Assinalada sobre a planta de Reverend (1756)

Descrição	Data	Fonte
Rua da Fé	1570	<i>História dos Mosteiros e Conventos e Casas Religiosas de Lisboa</i> , 1948 [1704] : 339
	1583	Anunciada, 2 : 149
Travessa da Fé	1590	Anunciada, 2 : 90
Acima da rua da Fé	1601	Patriarcado, 104 : 88
Rua da Fé	1614	ANTT, batismos
	1620	Patriarcado, 105 : 144
Rua da Fé, a São José	1639	Patriarcado, 861
Rua da Fé	1664	Patriarcado, 190 : 126 e 127
	1669	ANTT, óbitos
	1683	Anunciada, 32 : 37 v
	1712	Costa, 1869 [1712], III : 301 a 303
	1762/63	TC, DC 543 M : 101 v
	1765	Patriarcado, U.I. 1113
	1771	Santana, s.d. [1771] : 9 e 10
	1784	ANTT, óbitos
	1795	ANTT, óbitos
	1815	ANTT, óbitos
	1817	Anunciada, 18
	1826	Anunciada, 19
	1834	ANTT, óbitos
	1857	Folque : 27

RUA DO CARRIÃO



Assinalada sobre a planta de Reverend (1756)

Descrição	Data	Fonte
Travessa do João do Carrião	1607	Patriarcado, 102 : 196
Rua do Carrião	1620	Patriarcado, 801
Rua de João do Carrião	1622	ANTT, batismos
Rua do Carrião a São José	1654	Patriarcado, U.I. 1789
Rua do Carrião em cima junto aos Cardais	1664	Patriarcado, 190 : 124
Rua do Carrião, quando vão para o Cardal	1664	Patriarcado, 190 : 130 v
Rua do Carrião	1669	ANTT, óbitos
Travessa do Carrião	1683-87	Anunciada, 32 : 82 e 193
Rua do Carrião	1684	Anunciada, 32 : 109
Rua do Carrião Ocidental	1712	Costa, 1869 [1712], III : 301 a 303
Rua do Carrião	1719	ANTT, óbitos
Rua do Carrião	1719 a 1731	Anunciada, 3 : 96 a 96 v
	1747 a 1749	Anunciada, 3 : 461 e 461 v
	1762/63	TC, DC 543 M : 110
	1765	Patriarcado, U.I. 1113
	1771	Santana, s.d. [1771] : 9 e 10
	1784	ANTT, óbitos
	1795	ANTT, óbitos
	1815	ANTT, óbitos
	1817	Anunciada, 18
Rua do Corrião	1820	Patriarcado, <i>Desobrigas – freguesia de São José</i> , 1820-1829
Rua do Correão	1822	Anunciada, 35 : 5
Rua do Carrião	1826	Anunciada, 19
Rua do Corrião	1834	ANTT, óbitos
Rua do Carrião	1857	Folque : 27
	1860	Patriarcado, <i>Desobrigas – freguesia de São José</i> , 1860

RUA ESPERANÇA DO CARDAL



Assinalada sobre a planta de Reverend (1756)

Descrição	Data	Fonte
Rua da Esperança	1727	ANTT, óbitos Anunciada, <i>Livro das Eleyçoens ...</i> , 1726
	1756	Reverend, 1756
	1757	AMH, Caixa nº 49, Livro nº 75 : 1 v
	1762/63	TC, DC 543 M : 112 v
	1771	Santana, s.d. [1771] : 9 e 10
	1776	Anunciada, 15
	1788	Anunciada, 20
	1789	ANTT, óbitos
	1795	ANTT, óbitos
	1802	TC, DC 560 AR : 113
	1807	Fava
	1812	Wellington
	1815	ANTT, óbitos
	1817	Anunciada, 18
	1820	Patriarcado, <i>Desobrigas – freguesia de São José</i> , 1820-1829
	1826	Anunciada, Ms. 19
	1834	ANTT, óbitos
	1857	Folque : 27
Rua Esperança do Cardal	2014	www.google.pt/maps

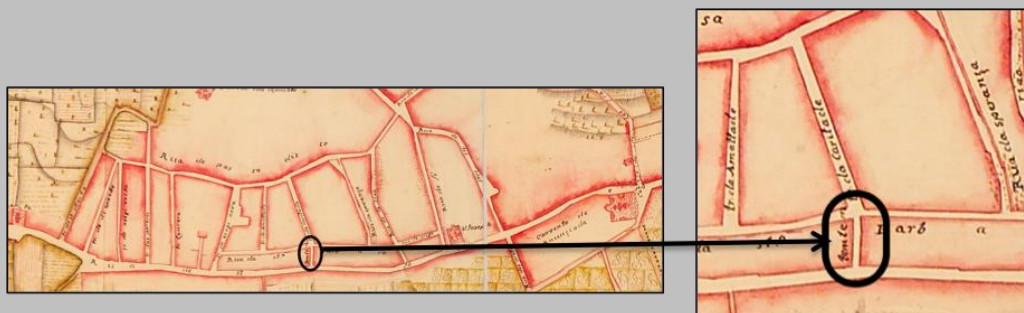
RUA DA CARIDADE



Assinalada sobre a planta de Reverend (1756)

Descrição	Data	Fonte
Rua da Caridade	1727	ML, Livro 5º de Consultas, Decretos e Avisos de D. João V : 25 <i>apud</i> Carreira, 2014: 23
Rua da Caridade	1728	ANTT, óbitos
Rua da Caridade ao Cardal	1741	Anunciada, 17 : 57 a 62 v
Rua da Caridade	1744	Anunciada, 3 : 578
Travessa da Caridade	1756	Reverend, 1756
Rua da Caridade	1757	Anunciada, 13
	1762/63	TC, DC 543 M : 117
	1763	Anunciada, 13
	1765	Patriarcado, U.I. 1113
	1771	Santana, s.d. (1771) : 9 e 10
	1776	Anunciada, 15
	1789	ANTT, óbitos
	1790	Anunciada, 16
	1794	Anunciada, 16
	1815	ANTT, óbitos
	1817	Anunciada, 18
	1820	Patriarcado, <i>Desobrigas – freguesia de São José</i> , 1820-1829
	1826	Anunciada, 19
	1833	ANTT, óbitos
	1857	Folque, 1857 : 27

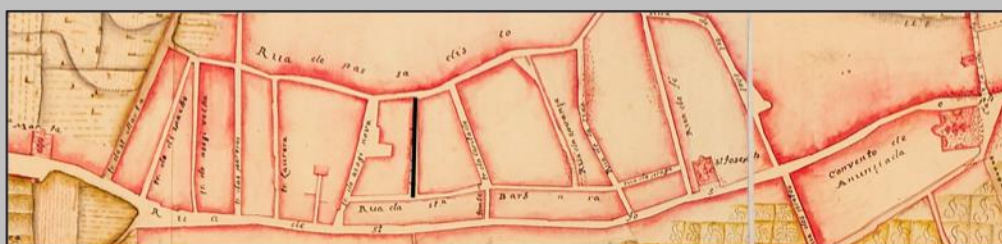
Beco do Tem-Tem



Assinalado sobre a planta de Reverend (1756)

Descrição	Data	Fonte
Beco do Tem-Tem	1756	Reverend, 1756
	1771	Carvalho [1771] : 24
	1812	Wellington
	1857	Folque, 1857 : 27
	1894	<i>Mapa das Ruas de Lisboa</i> , 1894 : 25
Rua da Caridade	2014	www.google.pt/maps

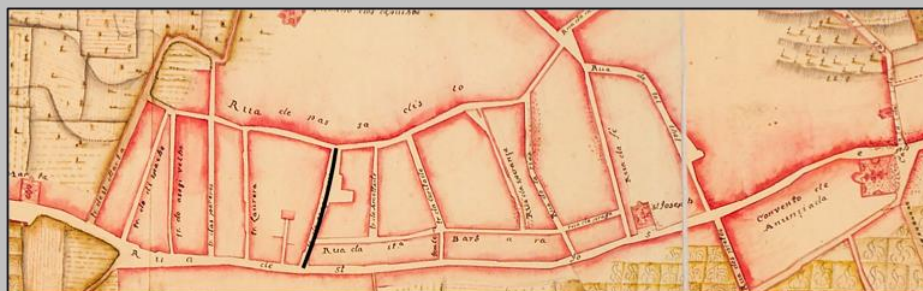
RUA DA METADE



Assinalada sobre a planta de Reverend (1756)

Descrição	Data	Fonte
Rua da Metade fora de portas?	1683	Patriarcado, Ms. 533
Rua da Ametade desta freguesia	1731	ANTT, óbitos
Rua da Ametade	1732	ANTT, óbitos
Travessa da Ametade	1756	ANTT, óbitos
	1756	Reverend, 1756
Rua da Metade	1757	AMH, Caixa nº 49, Livro nº 75 : 1 v
Rua da Ametade	1762/63	TC, DC 543 M : 123
Travessa da Metade	1765	Patriarcado, U.I. 1113
Rua da Ametade	1771	Santana, s.d. [1771] : 9 e 10
	1776	Anunciada, 15
	1784	ANTT, óbitos
	1794	Anunciada, 16
	1817	Anunciada, 18
	1820	Patriarcado, <i>Desobrigas – freguesia de São José</i> , 1820-1829
Rua da Metade	1826	Anunciada, 19
Rua da Ametade	1857	Folque, 1857 : 27

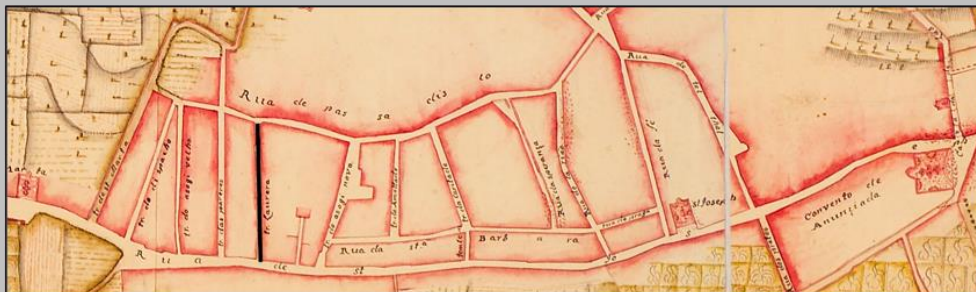
TRAVESSA LARGA



Assinalada sobre a planta de Reverend (1756)

Descrição	Data	Fonte
Francisco Macedo do quintal	1622	ANTT, batismos
À Oliveira	1669	ANTT, óbitos
Rua Direita defronte da Oliveira	1667	ANTT, óbitos
Rua da Oliveira	1683	ANTT, óbitos
Travessa da Oliveira	1712	Costa, 1869 [1712], III : 301 a 303
Travessa da Oliveira e mais ruas do Cardal	1727	Anunciada, <i>Livro das Eleyçoens ...</i> , 1726
Ao Açougue Novo	1737	ANTT, óbitos
Travessa da Oliveira	1740	ANTT, óbitos
Travessa do Açougue Novo	1741	Anunciada, 17 : 54 a 56
Travessa do Açougue Novo	1756	Reverend, 1756
À travessa do Macedo	1761	ANTT, óbitos
Travessa / rua do Macedo	1762/63	TC, DC 543 M : 127 v
	1770	ANTT, óbitos
Travessa do Macedo ou de S. Boaventura	1771	Carvalho [1770 : 22]
Rua do Macedo ou da Oliveirinha	1771	Santana, s.d. [1771] : 9 e 10
Travessa Larga do Macedo	1774	ANTT, óbitos
Travessa Larga	1780	ANTT, óbitos
Rua Larga do Macedo	1781	ANTT, óbitos
Rua Larga	1781	ANTT, óbitos
Travessa Larga do Macedo	1786	ANTT, óbitos
Rua do Macedo	1802	TC, DC 560 AR : 30
Travessa Larga	1812	Wellington
	1834	TC, DC 572 P : 79; ANTT, óbitos
	1857	Folque : 27; ANTT, óbitos

TRAVESSA DO LOUREIRO



Assinalada sobre a planta de Reverend (1756)

Descrição	Data	Fonte
Travessa de João do Loureiro	1712	Costa, 1869 [1712], III : 301 a 303
Travessa do Loureiro	1756	Reverend, 1756
	1761	ANTT, óbitos
Rua do Loureiro	1762/63	TC, DC 543 M : 38
Travessa do Loureiro	1763	Anunciada, 14
Rua do Loureiro	1764	TC, DC 544 AR : 2
Travessa do Loureiro	1765	Patriarcado, U.I. 1113
Rua do Loureiro	1771	Carvalho [1771] : 22
Travessa do João do Loureiro	1771	Santana, s.d. [1771] : 9 e 10
Travessa do Loureiro	1775	ANTT, óbitos
Rua do Loureiro	1802	TC, DC 560 AR : 31
Travessa do Loureiro	1832	TC, DC 572 AR
	1857	Folque, 1857 : 27

Anexo 17 D

TRAVESSA DAS PARREIRAS



Assinalada sobre a planta de Reverend (1756)

Descrição	Data	Fonte
Rua das Parreiras, na freguesia de São José	1626	Patriarcado, 664 : 67 v e 68; Ms. 862 : 207 v
Rua das Parreiras	1628	Patriarcado, 342 : 485
	1664	Patriarcado, 190 : 131 e 131 v
	1666	ANTT, óbitos
	1699	Anunciada, 5
	1711	Anunciada, 11 : 107 v
Travessa das Parreiras	1712	Costa, 1869 [1712], III : 301 a 303
	1718	Anunciada, 8 : 41 v
	1741	ANTT, óbitos
	1756	Reverend, 1756
Parreiras	1757	Anunciada, 13
Rua das Parreiras	1762/63	TC, DC 543 M : 129 v
Travessa das Parreiras	1763	Anunciada, 14
	1765	Patriarcado, U.I. 1113
Rua das Parreiras	1771	Carvalho (1771 :
Travessa das Parreiras	1771	Santana, s.d. [1771] : 9 e 10
	1795	ANTT, óbitos
	1805	ANTT, óbitos
	1815	ANTT, óbitos
	1825	ANTT, óbitos
	1834	ANTT, óbitos
	1845	ANTT, óbitos
	1857	Folque, 1857 : 27; ANTT, Óbitos

CALÇADA DE SANTO ANTÓNIO DOS CAPUCHOS



Assinalada sobre a planta de Reverend (1756)

Descrição	Data	Fonte
Calçadinha que vai para os Capuchos	1672	ANTT, óbitos
Calçada de Santo António	1712	ANTT, óbitos
Calçadinha de Santo António	1712	Costa, 1869 (1712), III : 301 a 303
	1733	ANTT, óbitos
À calçada de Santo António	1741	ANTT, óbitos
Na Calçadinha	1751	ANTT, óbitos
Calçada de Santo António	1756	ANTT, óbitos
Sem designação	1756	Reverend, 1756
Calçadinha de Santo António	1763	Anunciada, 14
	1765	Patriarcado, U.I. 1113
Na Calçadinha	1771	ANTT, óbitos
Calçadinha de Santo António	1771	Carvalho [1771 : 22]
Calçada de S. António	1771	Santana, s.d. [1771] : 9 e 10
Calçadinha de Santo António	1773	ANTT, óbitos
Na Calçadinha	1805	ANTT, óbitos
	1815	ANTT, óbitos
	1824	ANTT, óbitos
Calçadinha de Santo António	1834	TC, DC 572 P : 88 v; ANTT, óbitos
	1845	ANTT, óbitos
Calçada de Santo António dos Capuchos	1857	Folque, 1857 : 28
Calçadinha de Santo António	1857	ANTT, Óbitos
Calçada de Santo António	2014	www.google.pt/maps

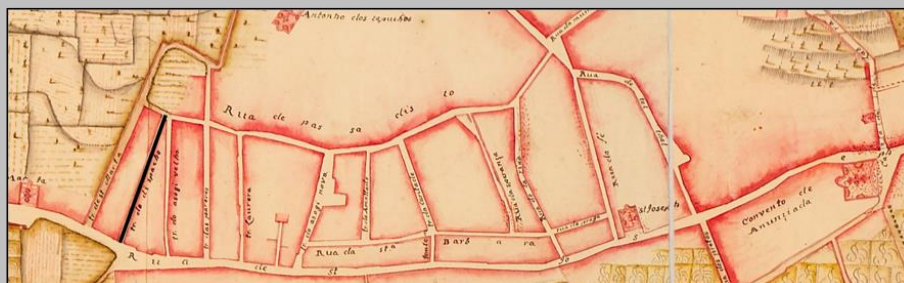
RUA PRIOR COUTINHO / TRAVESSA DO AÇOUGUE



Assinalada sobre a planta de Reverend (1756)

Descrição	Data	Fonte
Travessa do Açougue	1710	Anunciada, 11 : 28
	1712	Costa, 1869 [1712], III : 301 a 303
No beco do Açougue	1716	ANTT, óbitos
Rua Direita defronte do Açougue	1721	ANTT, óbitos
Travessa do Açougue Velho	1732	ANTT, óbitos
	1732 a 1749	Anunciada, 3 : 414
	1756	Reverend, 1756
Açougue Velho	1757	AMH, Caixa nº 49, Livro nº 7 : 2 v
Travessa do Açougue	1761	ANTT, óbitos
	1762/63	TC, DC 543 M
Travessa do Açougue Velho	1765	Patriarcado, U.I. 1113
	1771	Carvalho [1771] : 22
Rua do Açougue	1786	ANTT, óbitos
Travessa do Açougue		
Rua do Açougue	1802	TC, DC 560 AR : 34 v
Travessa do Açougue	1805	ANTT, óbitos
	1815	ANTT, óbitos
	1825	ANTT, óbitos
Travessa do Açougue Velho	1845	ANTT, óbitos
	1857	Folque, 1857 : 19; ANTT, Óbitos
Rua Prior Coutinho	2014	www.google.pt/maps

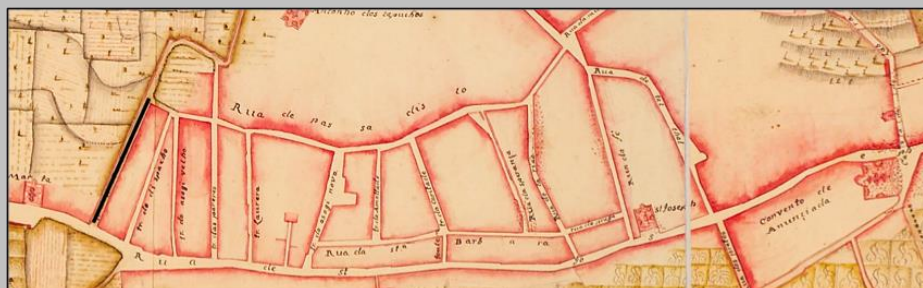
**TRAVESSA DO DESPACHO/
TRAVESSA DO MELO / DO(S) MELRO(S)**



Assinalada sobre a planta de Reverend (1756)

Descrição	Data	Fonte
Travessa dos Melros	1601	Patriarcado, 104 : 91 v
Travessa do Melro	1628	Patriarcado, 342 : 492 e 500
Junto ao Despacho, a São José	1665	Patriarcado, 1753, U.I.
Defronte do Despacho da Fruta	1667	ANTT, óbitos
Rua Direita, junto ao Despacho dos Vinhos	1667	ANTT, óbitos
Despacho da Fruta	1677	ANTT, óbitos
Defronte do Despacho do Vinho da Cruz de Santa Marta	1685	ANTT, óbitos
Beco do Melro	1687	ANTT, óbitos
Rua Direita acima do Despacho	1706	ANTT, óbitos
Acima do Despacho da Fruta	1710	Anunciada, 11
Travessa do Despacho / Travessa do Melro	1712	Costa, 1869 [1712], III : 301 a 303
Beco do Melro	1719	ANTT, óbitos
Ao Despacho da Fruta	1720	Anunciada, 8 : 10 v
Despacho de Santa Marta	1722 a 1733	Anunciada, 3 : 485 a 487
Ao Despacho da Fruta	1728	ANTT, óbitos
Travessa do Melro	1731	ANTT, óbitos
Travessa do Despacho	1756	Reverend, 1756
Travessa do Melo	1764	TC, DC 544 AR : 2
Travessa do Despacho	1771	Santana, s.d. [1771] : 9 e 10
Travessa do Rouxinol		Carvalho [1771] : 22
Travessa do Despacho	1785	ANTT, óbitos
Travessa do Melo	1802	TC, DC 560 AR : 37
Travessa do Despacho	1832	TC, DC 572 AR : índice
	1834	ANTT, óbitos
	1857	Folque, 1857 : 19

TRAVESSA DE SANTA MARTA



Assinalada sobre a planta de Reverend (1756)

Descrição	Data	Fonte
Travessa das Freiras	1712	Costa, 1869 [1712], III : 301 a 303
	1731	ANTT, óbitos
Travessa de Santa Marta	1756	Reverend, 1756
Travessa das Freiras de Santa Marta	1761	ANTT, óbitos
Travessa das Religiosas de S. Marta	1762/63	TC, DC 543 M : 139
Travessa das Freiras	1765	Patriarcado, U.I. 1113
	1771	Carvalho [1771 : 22]
	1786	ANTT, Óbitos
Travessa de Santa Marta	1802	TC, DC 560 AR : 37
Travessa das Freiras	1815	ANTT, óbitos
	1825	ANTT, óbitos
	1834	ANTT, óbitos
	1845	ANTT, óbitos
Travessa das Freiras do Cardal de Santo António	1857	Folque, 1857 : nº 19
Travessa de Santa Marta	2014	www.google.pt/maps

PÁTIO DAS FREIRAS



Assinalada sobre a planta de Reverend (1756)

Descrição	Data	Fonte
Pátio do Mosteiro de Santa Marta	1672	ANTT, óbitos
Pátio das Freiras de Santa Marta	1676	ANTT, óbitos
Pátio das Religiosas de Santa Marta	1715	ANTT, óbitos
Pátio das Freiras	1765	Patriarcado, U.I. 1113
	1776	ANTT, óbitos
Pátio das Religiosas de Santa Marta	1805	ANTT, óbitos
	1857	ANTT, óbitos

Anexo 17 E

RUA DO PASSADIÇO



Assinalada sobre a planta de Reverend (1756)

Descrição	Data	Fonte
Rua do Passadiço	1665	Patriarcado, U.I. 1753
Nas casas do Passadiço	1670	ANTT, óbitos
Ao Passadiço	1675	Anunciada, 9 : 950
No Passadiço	1678	ANTT, óbitos
Travessa do Passadiço	1712	Costa, 1869 [1712], III : 301 a 303
Na rua Direita acima da rua do Carrião	1718	Anunciada, 8 : 78
Junto ao Passadiço	1723	ANTT, óbitos
Rua do Passadiço	1743	ANTT, óbitos
Ao hospício do Passadiço	1751	ANTT, óbitos
Rua do Passadiço	1756	Reverend, 1756
Passadiço	1757	AMH, Caixa nº 49, Livro nº 75 : 2 v
Rua Direita do Passadiço	1762/63	TC, DC 543 M : 139 v
Passadiço de São José	1765	Oliveira, 1911 : 66
Rua do Passadiço ou (sic) Cardal	1770	ANTT, óbitos
Rua do Passadiço	1771	Carvalho [1771] : 22
Na rua do Passadiço, por baixo dos dormitórios do Hospício de Nossa Senhora das Mercês	1773	ANTT, óbitos
Passadiço	1776	Anunciada, 15
Na rua que chamam do Passadiço	1780	ANTT, óbitos
Rua Direita do Passadiço	1783	ANTT, óbitos
Passadiço	1788	Anunciada, 20
Rua do Passadiço	1789	ANTT, óbitos
	1790	Anunciada, 16
	1794	Anunciada, 16
Travessa do Passadiço	1795	ANTT, óbitos
Rua do Passadiço		
Rua do Passadiço	1802	TC, DC 560 AR : 37 v
	1805	ANTT, óbitos
	1815	ANTT, óbitos
	1817	Anunciada, 18
Rua Direita do Passadiço	1825	ANTT, óbitos
Rua do Passadiço	1826	Anunciada, 19
	1834	ANTT, óbitos
	1857	Folque, 1857 : 19, 27 e 28; ANTT, óbitos

LARGO DE D. DINIS



Assinalada sobre a planta de Reverend (1756)

Descrição	Data	Fonte
Casa de D. Dinis	1757	AMH, Caixa nº 49, Livro nº 75 : 2 v
Largo de D. Dinis	1762/63	TC, DC 543 M : 141 v
Largo das casas dos herdeiros de D. Dinis de Almeida	1771	Carvalho [1771 : 22]
Largo de D. Dinis	1816	Anunciada, 18
	1827	Patriarcado, <i>Desobrigas – freguesia de São José</i> , 1820-1829
Rua do Telhal	2014	www.google.pt/maps

CALÇADA DO MOINHO DE VENTO

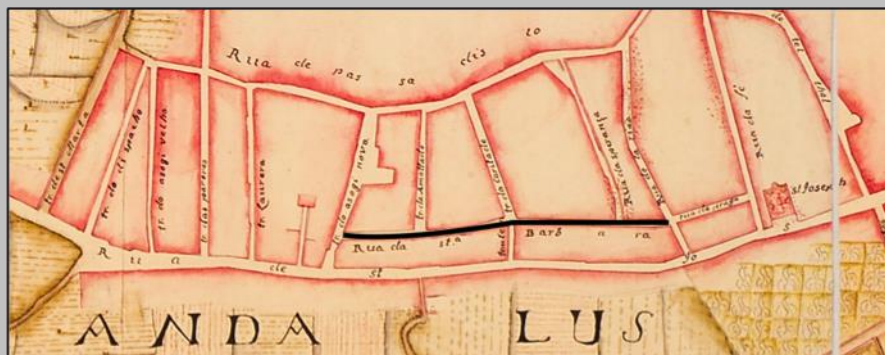


Assinalada sobre a planta de Reverend (1756)

Descrição	Data	Fonte
Defronte dos Moinhos de Vento	1594	Brito, 1935, II : 26
Rua do Moinho de Vento	1756	Reverend, 1756
Travessa do Moinho de Vento	1771	ANTT, óbitos
Calçada do Moinho de Vento	1857	Folque : 28

Anexo 17 G

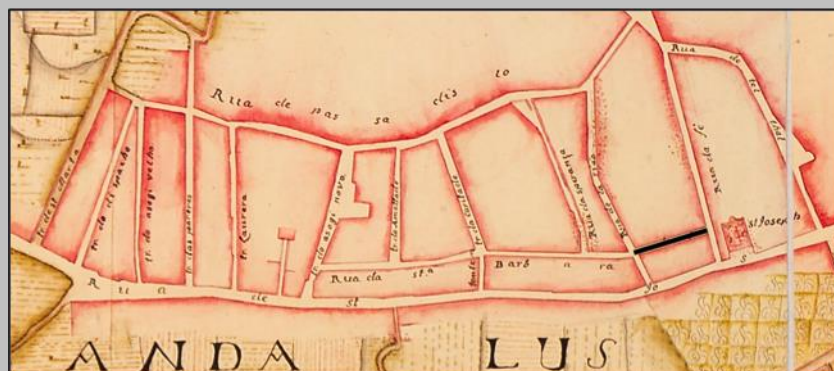
RUA DO CARDAL DE SÃO JOSÉ / RUA DE SANTA BÁRBARA



Assinalada sobre a planta de Reverend (1756)

Descrição	Data	Fonte
Campo de Santa Bárbara	1718	Anunciada, 8 : 39
Rua Nova do Cardal	1720	ANTT, óbitos
Rua Nova dos Cardais	1724	ANTT, óbitos
Rua de Santa Bárbara	1756	Reverend, 1756; ANTT, óbitos
	1757	Anunciada, 13
Travessa de Santa Bárbara do lado direito = da rua da Praga	1762/63	TC, DC 543 M : 115 v
Rua de Santa Bárbara	1765	Patriarcado, U.I. 1113
	1771	Carvalho [1771 : 24]
No Cardal de Santa Bárbara	1773	ANTT, óbitos
Rua de Santa Bárbara	1774	ANTT, óbitos
Travessa de Santa Bárbara	1776	Anunciada, 15
Rua de Santa Bárbara	1788	Anunciada, 20
	1789	ANTT, óbitos
Rua do Cardal	1784	ANTT, óbitos
	1789	ANTT, óbitos
	1790	Anunciada, 16
	1794	Anunciada, 16
Rua de Santa Bárbara	1802	TC, DC 560 AR : 26 v e 27
Rua do Cardal	1815	ANTT, óbitos
	1816	Anunciada, 18
	1827	Anunciada, 19
	1829	Patriarcado, <i>Desobrigas – freguesia de São José</i> , 1820-1829
	1832	TC, DC 572 AR
	1834	TC, DC 572 P : 68; ANTT, óbitos
	1857	Folque : 27
Rua do Cardal de São José	1860	Patriarcado, <i>Desobrigas – freguesia de São José</i> . 1860

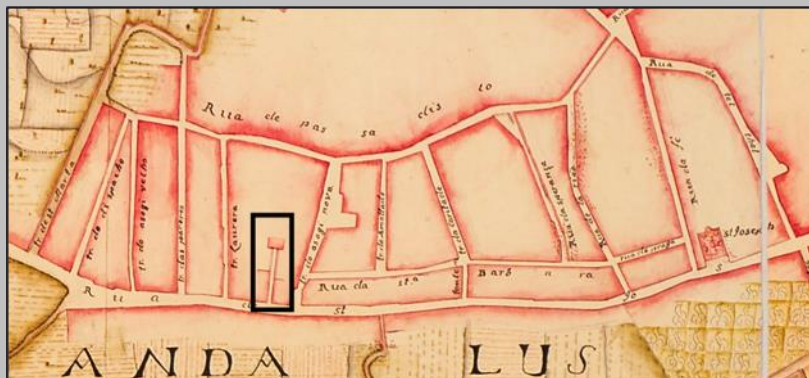
RUA DO CARDAL DE SÃO JOSÉ / RUA DA PRAGA



Assinalada sobre a planta de Reverend (1756)

Descrição	Data	Fonte
Rua da Praga	1621	Patriarcado, 669 : 123
	1622	ANTT, batismos
	1628	Patriarcado, 342 : 491
Rua da Cruz	1659	Anunciada, 1 : 28
Travessa da Praga	1666	ANTT, óbitos
Rua da Praga	1668	ANTT, óbitos
	1756	Reverend, 1756
	1757	AMH, Caixa nº 49, Livro nº 75 : 2 v
	1762/73	TC, DC 543 M : 107 v
	1712	Costa, 1869 [1712], III : 301 a 303
Rua / travessa da Cruz	1743-1749	Anunciada, 3 : 579, 579 v, 581, 581 v., e 596 a 598
Travessa da Cruz chamada da Praga	1743	Anunciada, 3 : 605
Travessa da Cruz ou rua da Praga	1743	Anunciada, 3 : 613 v e 614
Rua da Praga	1756	
	1765	Patriarcado, U.I. 1113
	1771	ANTT, óbitos
	1771	Carvalho [1771 : 24]
Rua da Praga ou da Cruz	1772	Anunciada, 34 : 37
Rua da Praga	1784	ANTT, óbitos
	1788	Anunciada, 20
	1795	ANTT, óbitos
	1797	Anunciada, 21
	1815	ANTT, óbitos
	1817	Anunciada, 18
	1826	Anunciada, 19
	1834	ANTT, óbitos
	1857	Folque : 19
	1860	Patriarcado, <i>Desobrigas – freguesia de São José</i> , 1860
Cardal a S. José (rua do) vulgo da Praga	1894	<i>Mappa das Ruas de Lisboa</i> , 1894 : 25
Rua do Cardal de São José	2014	www.google.pt/maps

BECO SEM NOME

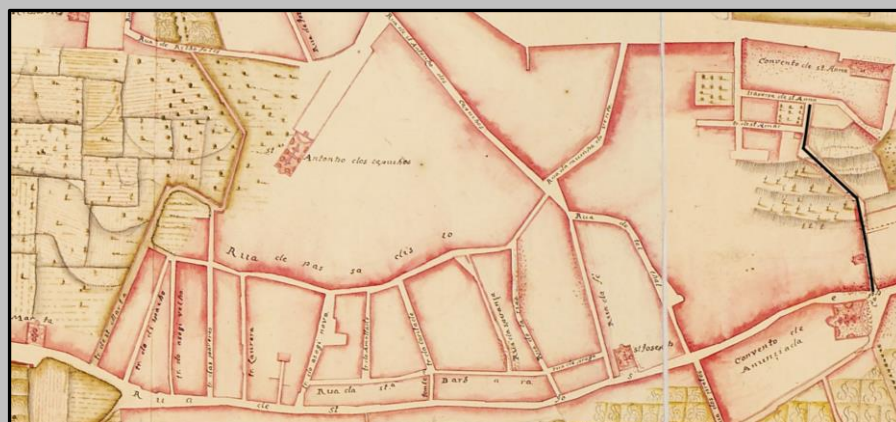


Assinalada sobre a planta de Reverend (1756)

Descrição	Data	Fonte
Travessa Sem saída	1740	ANTT, óbitos
	1757	Anunciada, 13
Beco Sem Saída na rua Direita de São José	1762/63	DC 543 PP : 38
Travessa Sem saída	1765	Patriarcado, U.I. 1113
Travessa da Saída	1771	Santana, s.d. (1771) : 9 e 10
Rua Direita, no Beco Sem Saída	1773	ANTT, óbitos
Beco Sem Saída	1782	ANTT, óbitos
	1795	ANTT, óbitos
	1802	TC, DC 560 AR : 31
	1805	ANTT, óbitos
	1825	ANTT, óbitos
Beco de Santa Marta	1834	ANTT, óbitos
	1857	Folque, 1857 : 19; ANTT, óbitos

Anexo 17 H

CAÇADA DO LAVRA / LAVRE

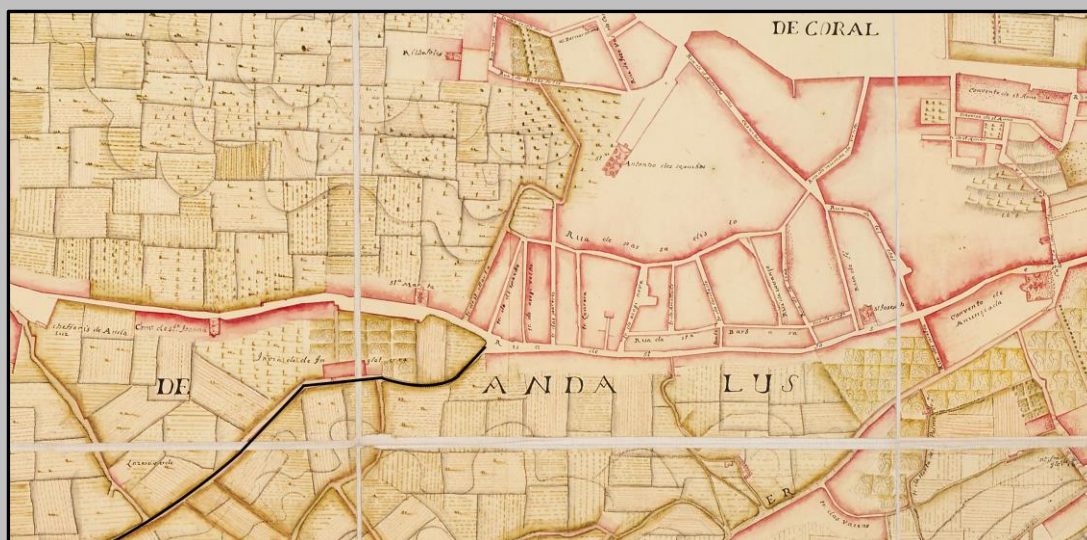


Assinalada sobre a planta de Reverend (1756)

Descrição	Data	Fonte
Nas casas de Damião de Aguiar	1628	Patriarcado, 342 : 481 v
Calçada de Damião de Aguiar	1673	ANTT, óbitos
Calçada de Manuel Lopes do Lavre	1708	ANTT, óbitos
Calçada de Damião de Aguiar	1712	Costa, 1869 [1712], III : 301 a 303
	1756	ANTT, óbitos
Calçada de Labra	1756	Reverend, 1756
Calçada do Lavre	1756	ANTT, óbitos
	1763	Anunciada, 14
	1765	Patriarcado, U.I. 1113
	1771	Santana, s.d. (1771) : 9 e 10
Calçada do Lavra; Lavre	1771	Carvalho [1771] : 24 e 25
Pátio do Lavre	1788	Anunciada, 20
Calçada do Lavre		
Calçada do Lavre	1790	Anunciada, 15
Calçada do Lavra	1815	ANTT, óbitos
	1817	Anunciada, 18
	1825	Patriarcado, <i>Desobrigas – freguesia de São José</i> , 1820-1829
	1826	Anunciada, 19
	1857	Folque, 1857 : 28

Anexo 17 I

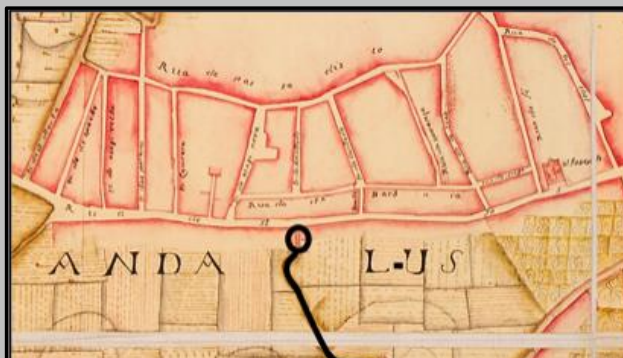
TRAVESSA DO ENVIADO DE INGLATERRA



Assinalada sobre a planta de Reverend (1756)

Descrição	Data	Fonte
Enviado de Inglaterra	1682	ANTT, óbitos
Junto ao Enviado de Inglaterra	1755	ANTT, óbitos
Travessa do Enviado a Santa Marta	1762/63	TC, DC 543 M : 228
Sequeiro do Enviado	1763	Anunciada, 14
Enviado e Sequeiro	1765	Patriarcado, U.I. 1113
Beco do Sequeiro	1771	Carvalho [1771] : 24
Travessa do Enviado de Inglaterra	1805	ANTT, óbitos
Travessa do Enviado	1834	ANTT, óbitos
	1845	ANTT, óbitos
	1857	ANTT, óbitos
Travessa do Enviado de Inglaterra	1857	Folque, 1857 : 28
	2014	www.google.pt/maps

TRAVESSA DA HORTA DA CERA / RUA MANUEL JESUS COELHO



Assinalada sobre a planta de Reverend (1756)

Descrição	Data	Fonte
Travessa das Hortas	1585 a 1590	Anunciada, 2 : 185
Horta da Cera	1635	Patriarcado, 150
	1709	ANTT, óbitos
Travessa da Horta da Cera	1763	Anunciada, 14
	1778	ANTT, óbitos
Travessa da Cera	1788	Anunciada, 20
	1797	Anunciada, 21
	1815	ANTT, óbitos
Travessa da Horta da Cera	1817	Anunciada, 18
Travessa da Cera		Patriarcado, <i>Desobrigas – freguesia de São José</i> , 1820-1829
	1821	
	1826	Anunciada, 19
Travessa da Horta da Cera	1834	ANTT, óbitos
	1845	ANTT, óbitos
	1857	Folque, 1857 : 27; ANTT, óbitos
Travessa da Horta da Cera	2014	www.google.pt/maps
Rua Manuel Jesus Coelho		

Anexo 17 J

DENOMINAÇÕES DESAPARECIDAS E NÃO IDENTIFICADAS
Travessa de João Roque

Descrição	Data	Fonte
João Roque na sua travessa	1585	Anunciada, 2 : 149
Travessa de João Roque	1587	Anunciada, 2 : 144
Travessa de João Roque	1591	Anunciada, 2 : 144
João Roque na sua travessa	1593	Anunciada, 2 : 149
Travessa do Moreira		
Descrição	Data	Fonte
Travessa do Moreira	1825	ANTT, óbitos
	1834	
	1845	
	1857	
	1857	Folque, 1857 : 19 e 27
Rua Júlio César	2104	www.google.pt/maps
Machado/avenida da Liberdade/rua Rodrigues Sampaio		

Outras denominações

Travessa de Luís da Cunha	1666	ANTT, óbitos
Travessa do Monturo	1666	ANTT, óbitos
Travessa do Escrivão dos Vinhos	1668	ANTT, óbitos
	1670	ANTT, óbitos
Travessa do Veloso	1677	ANTT, óbitos
Enviado de Castela	1692	ANTT, óbitos
Travessa do Rabelo	1771, 1778	ANTT, óbitos
Travessa de Lázaro Verde	1795	ANTT, óbitos

Anexo 17 K

ARRUAMENTOS DO BAIRRO DE SÃO JOSÉ E ÁREAS LIMÍTROFES SÍNTESE CRONOLÓGICA

1545	Rua Direita
[1551]	[Rua da Anunciada]
[1585]	[Rua de Santa Marta]
[1601]	[Rua de São José]
1551	Rua do Valverde / Salitre
1570	Rua da Fé
1585	Travessa da Horta da Cera / rua Manuel Jesus Coelho
1586	Rua do Telhal
1594	Calçada do Moinho de Vento
1601	Travessa do Melo / Melros / Despacho
1603	Rua das Pretas
1607	Rua do Carrião
1621	Rua da Praga / rua do Cardal de São José
1622	Rua de Santo António dos Capuchos
1622	Travessa Larga
1626	Travessa das Parreiras
1628	Calçada do Lavre / Lavra
1655	Rua da Metade
1665	Rua do Passadiço
1672	Calçada de Santo António
1672	Pátio das Freiras
1682	Travessa do Enviado de Inglaterra
1710	Travessa do Açougue / rua Prior Coutinho
1712	Travessa de Santa Marta
1712	Travessa do Loureiro
1718	Rua de Santa Bárbara / rua do Cardal de São José
1720	Rua Esperança do Cardal
1728	Rua da Caridade
1740	Beco Sem Nome

ANEXO 18

O EDIFICADO DO BAIRRO DE SÃO JOSÉ



1. Rua da Metade, nascente para poente.



2. Rua das Parreiras, nascente para poente.



3. Rua de São José, entre a igreja de São José dos Carpinteiros e a rua da Fé, nº 100.



4. Rua de São José, nºs 112 a 124.



5. Rua de São José, defronte da igreja de São José dos Carpinteiros e Pedreiros, nos 109 a 109 B.



6. Esquina da rua de São José com a rua das Pretas.



7. Rua do Telhal, nºs 57 a 63.



8. Rua do Telhal, nºs 49 a 55.



9. Calçada do Moinho de Vento, esquina com a rua de Santo António dos Capuchos.



10. Rua da Fé, esquina com a Rua da Esperança do Cardal, secção da antiga rua da Praga, nº 58.



11. Rua da Fé, nºs 54 e 56.



12. Rua da Fé, nº 11.



13. Rua da Fé, nº 33.



14. Rua do Carrião, nºs 17, 19 e 21



15. Rua do Carrião, nºs 66 e 68.



16. Rua da Caridade, nºs 18 e 20.



17. Rua da Esperança do Cardal, nºs 27 e 29.



18. Rua da Metade, nºs 29 e 31.



19. Travessa Larga, nºs 7 e 9.



20. Travessa Larga, nºs 17 e 19.



21. Travessa do Loureiro



22. Travessa das Parreiras, nº 28.



23. Travessa das Parreiras, nºs 15 a 19.



24. Rua Prior Coutinho (Açougue Velho), nºs 18 a 22.



25. Rua Prior Coutinho (Açougue Velho), nºs 29 a 35.



26. Travessa do Despacho, nº 11.



27. Travessa do Despacho, Hotel Inspira Santa Marta.



28. Esquina da travessa de Santa Marta com a rua do Passadiço.



29. Travessa de Santa Marta, nºs 13, 13a e 13b.



30. Rua do Passadiço, nº 94.



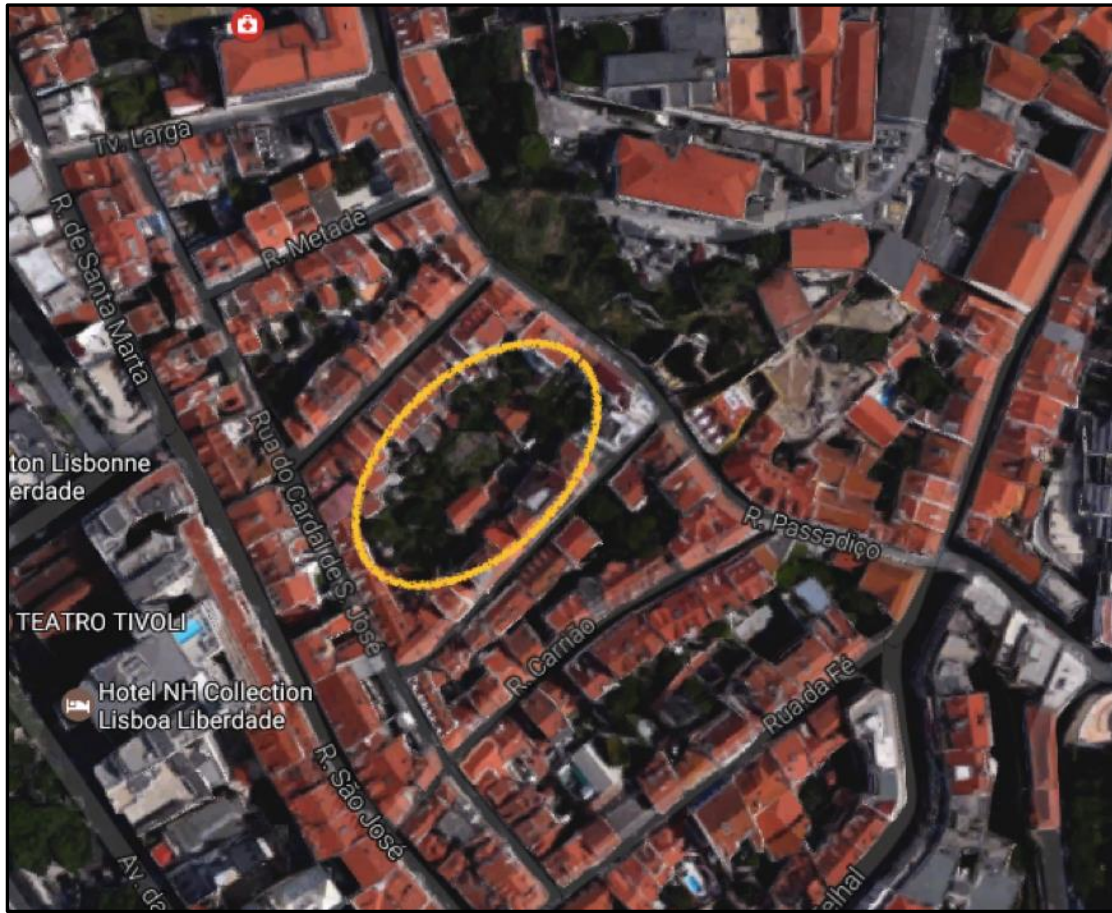
31. Rua do Passadiço, nº 102.



32. Rua do Passadiço, nº 19.



33. Rua do Passadiço, Cardal (?).



34. Área do Bairro de São José onde se situavam os últimos cardais. Quarteirão delimitado pelas ruas da Esperança, da Caridade, do Passadiço e do Cardal de São José (Digital Globe (2016), Google Earth).



35. Esquina da rua da Cardal de São José com a rua do Carrião.



36. Rua da Esperança do Cardal, secção da antiga rua da Praga, nºs 13 a 19.

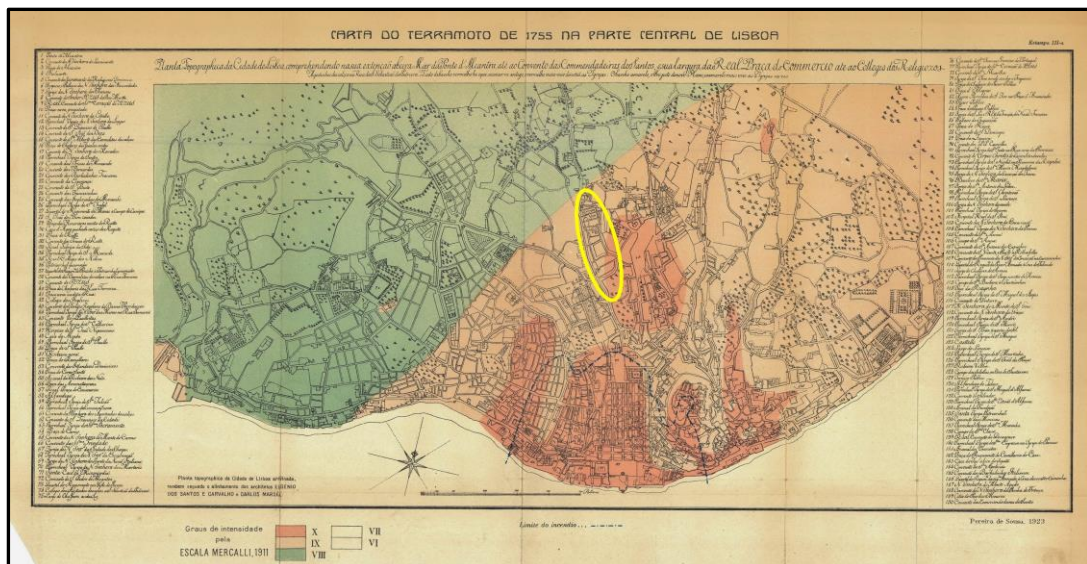


37. Rua da Esperança do Cardal, secção correspondente à antiga rua da Praga, nºs 2 e 4.

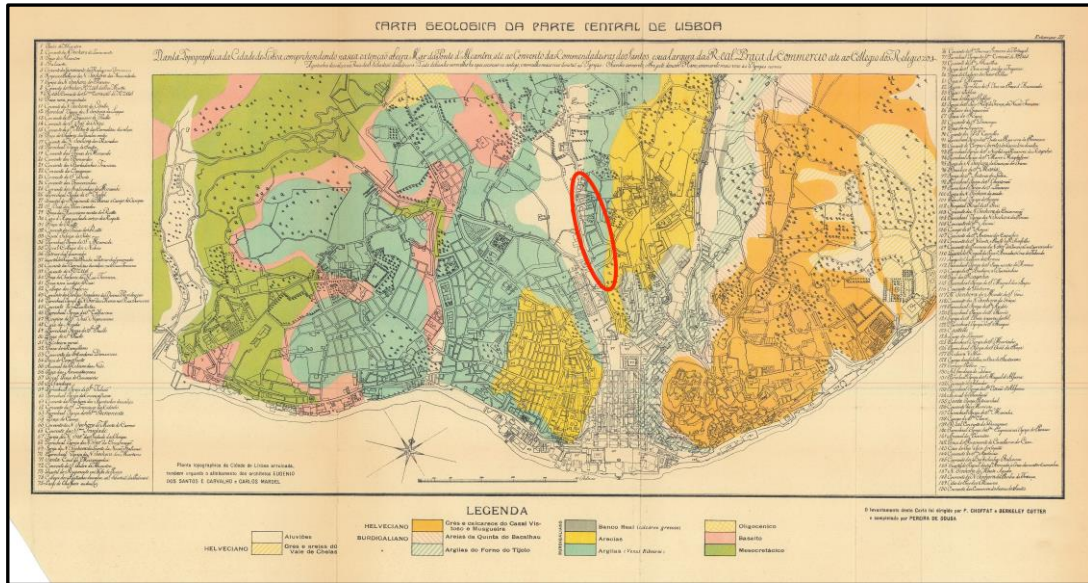


38. Casa do Despacho da Confraria de São José vista da rua da Esperança do Cardal, secção correspondente à antiga rua da Praga.

GEOLOGIA DOS TERRENOS DO BAIRRO DE SÃO JOSÉ



39. Carta assinalando os graus de intensidade do terramoto de 1755 (Sousa, 1923). Assinalámos o Bairro de São José com uma oval.



40. Carta geológica assinalando os diversos tipos de subsolo existentes em Lisboa (Berkeley, Cotter; Choffat, P.; Sousa, Pereira, 1923). Assinalámos o Bairro de São José com uma oval.

41. Gaiola pombalina. Rua do Passadiço, interior do nº 90, 2º dto.

